

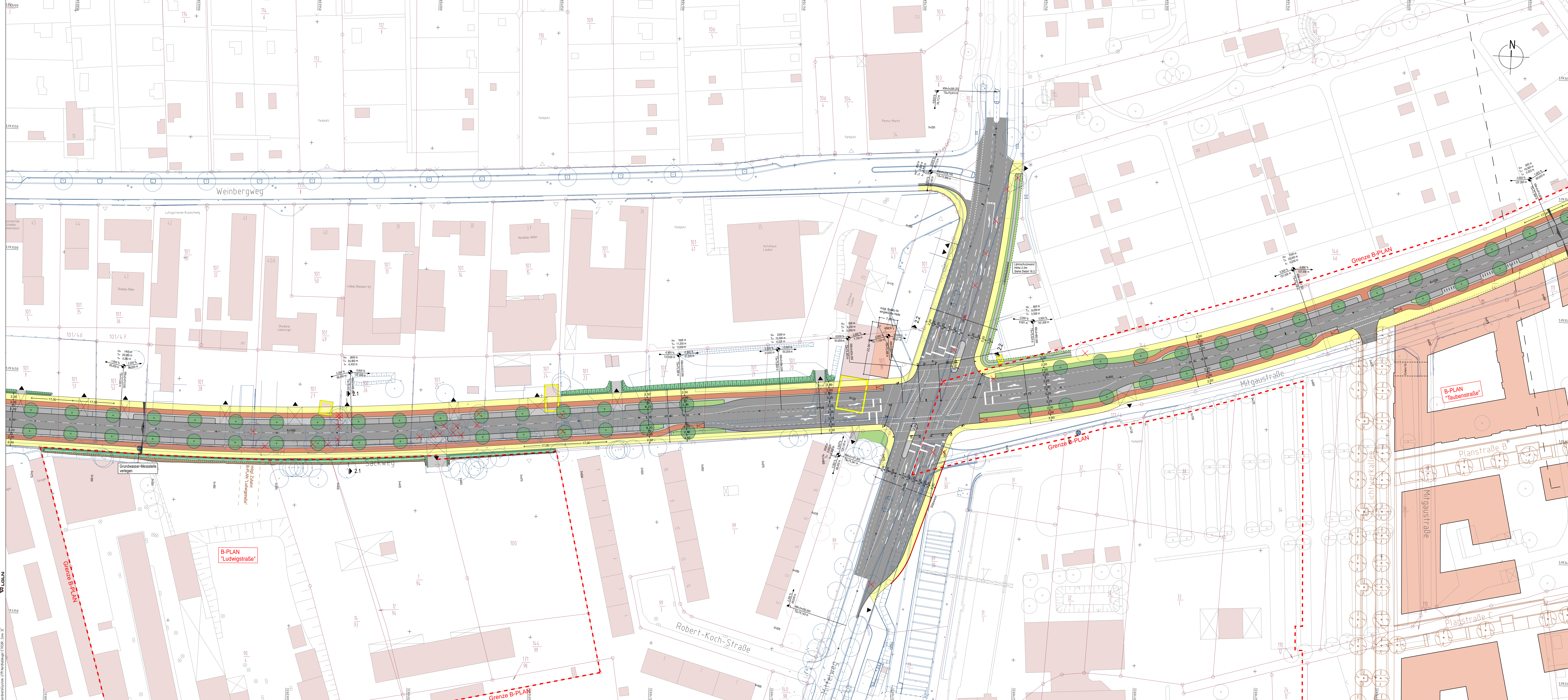
LEGENDE			
Fahrweg	Halte-, Rad- / Fußweg	verh. Baum/Verfall	verh. Gebäude
Stellplätze	Grünfläche	ggf. Baum	ggf. Gebäude
Fußweg/Verkehrsweg	Grünstreifen	Lichtschuttbauwerk	Rückauffläche
Grünweg	Bereit- / Pfeilstreifen	Leuchte	Stützwall
Radweg	Dankstreifen	Zufahrt / Zugang	Lärmschutzwand
Verkehrsfläche / Grün	Einsteigt	Zufahrt / Zugang	B-Planbegrenzung
Nachrichtliche Darstellung Grundwasser-Messstelle			Flurstücksgrenze

Lage der Zufahrten und Baumstandorte wird im Planungsverlauf noch im Detail abgestimmt!

Nr.	Art der Änderung	Datum	Name

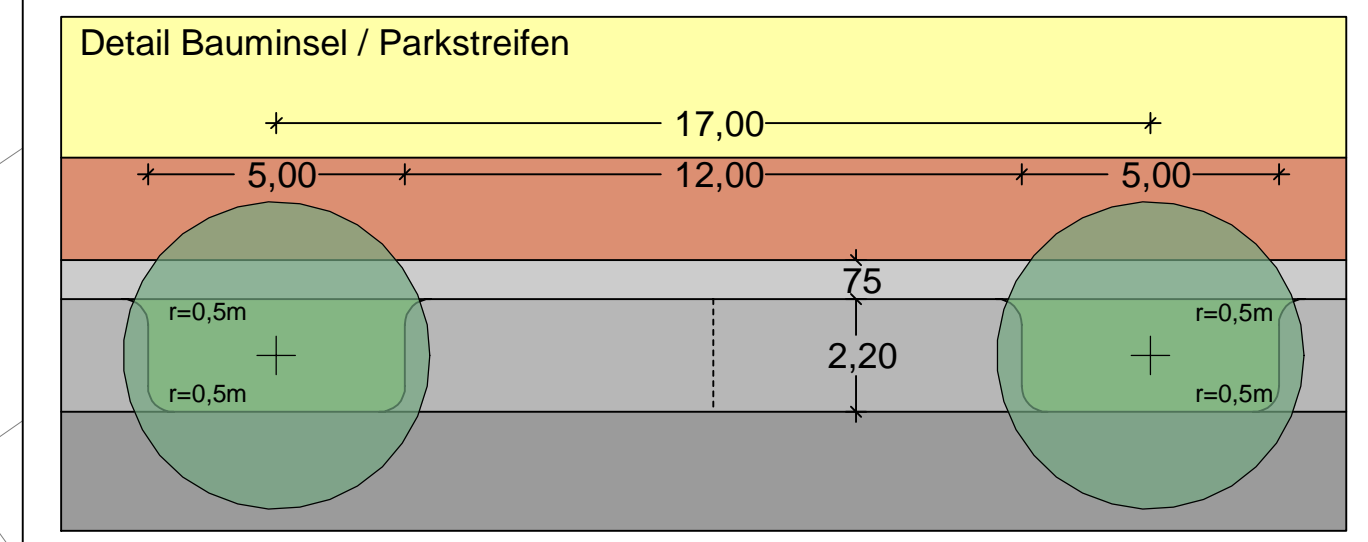
Projekt	Neubau Stadtstraße Nord in Braunschweig		
Auftraggeber	Stadt Braunschweig Fachbereich Tiefbau und Verkehr	Stadt Braunschweig	gez. i.A. Wiegell
Planung	BPR Dipl.-Ing. Bernd F. Künne & Partner Beratende Ingenieure mbB	BPR	gez. i.V. Hofmann
Leistungsphase	Genehmigungsplanung		
Planbezeichnung	Lageplan Anschlussstelle A392 bis Sackweg		
Projektnummer	Maßstab	Datum	Bearbeitet
2222	1:500	01.08.2016	JH/CH/mb
			Geprüft
			i.V. Hofmann
			Arbeits
			5.1

Quelle: Auszug aus den Grundplänen der Marktgemeinschaft Verreppungs- und Kalkbrennerei, Braunschweig, Nr. 132/1916, 132/1917, 132/1918, 132/1919, 132/1920, 132/1921, 132/1922, 132/1923, 132/1924, 132/1925, 132/1926, 132/1927, 132/1928, 132/1929, 132/1930, 132/1931, 132/1932, 132/1933, 132/1934, 132/1935, 132/1936, 132/1937, 132/1938, 132/1939, 132/1940, 132/1941, 132/1942, 132/1943, 132/1944, 132/1945, 132/1946, 132/1947, 132/1948, 132/1949, 132/1950, 132/1951, 132/1952, 132/1953, 132/1954, 132/1955, 132/1956, 132/1957, 132/1958, 132/1959, 132/1960, 132/1961, 132/1962, 132/1963, 132/1964, 132/1965, 132/1966, 132/1967, 132/1968, 132/1969, 132/1970, 132/1971, 132/1972, 132/1973, 132/1974, 132/1975, 132/1976, 132/1977, 132/1978, 132/1979, 132/1980, 132/1981, 132/1982, 132/1983, 132/1984, 132/1985, 132/1986, 132/1987, 132/1988, 132/1989, 132/1990, 132/1991, 132/1992, 132/1993, 132/1994, 132/1995, 132/1996, 132/1997, 132/1998, 132/1999, 132/2000.



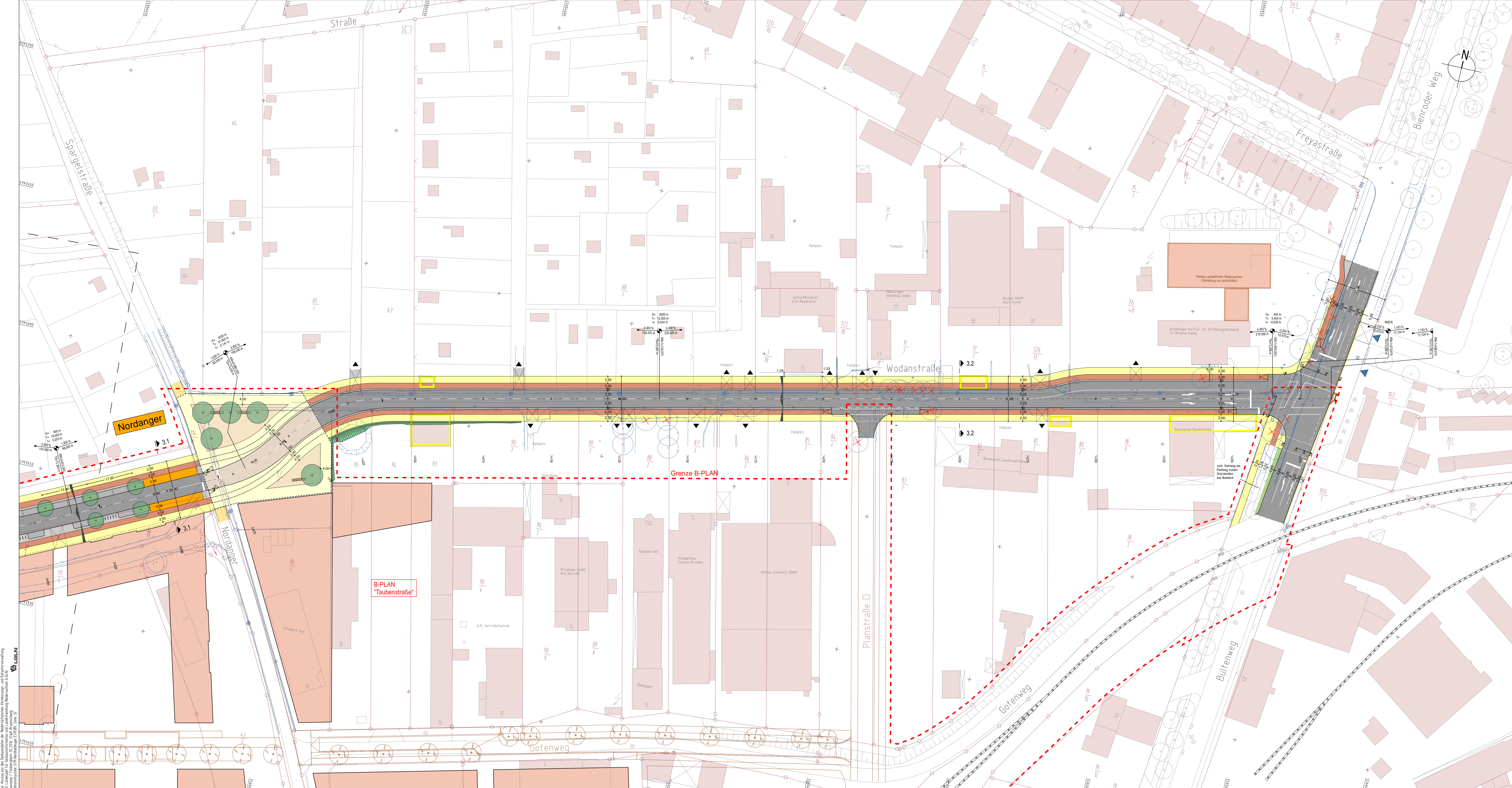
**LEGENDE**


Lage der Zufahrten und Baustandorte wird im Planungsverlauf noch im Detail abgestimmt!



Nr.:		Art der Änderung		Datum		Name	
Projekt							
Neubau Stadtstraße Nord in Braunschweig							
Auftraggeber							
Stadt Braunschweig Fachbereich Tiefbau und Verkehr				Stadt Braunschweig			
Planung							
BPR Dipl.-Ing. Bernd F. Küne & Partner Beratende Ingenieure mbB				BPR			
Leistungsphase							
Genehmigungsplanung							
Planbezeichnung							
Lageplan Knotenpunkt Mittelweg							
Projektnummer	Maßstab	Datum	Bearbeitet	Geprüft	Anlage		
2222	1:500	01.08.2016	JH/CHB/mb	I.V. Hofmann	5.2		

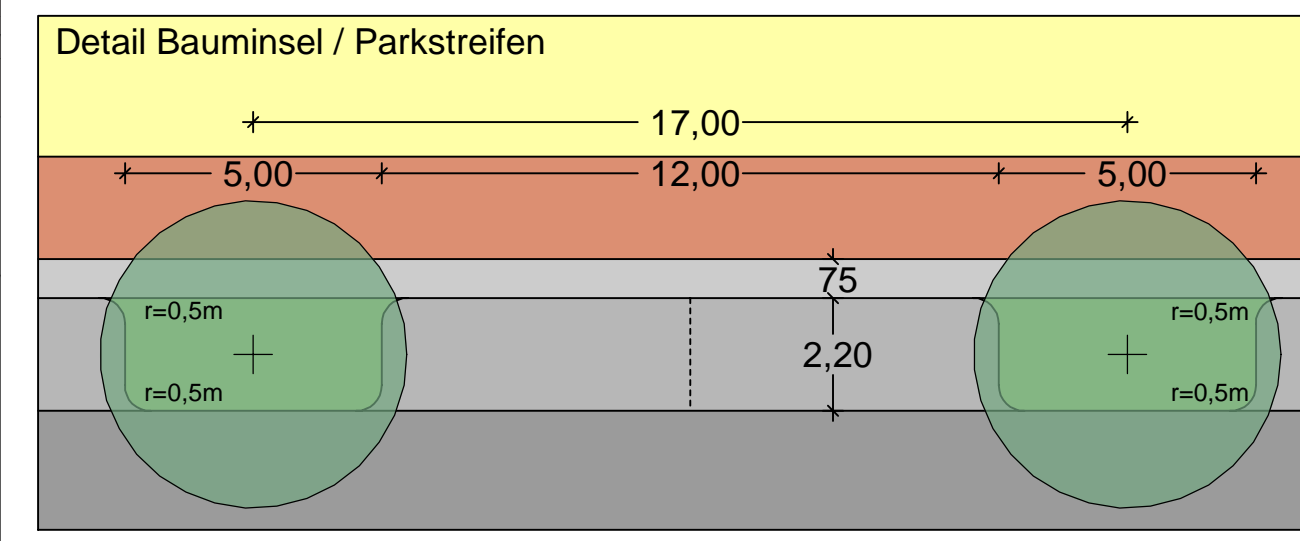
Datum: Auszug aus dem Genehmigungs-Verfahren...  
 2222\_RegioPlan 88 - 58\_15\_02-PL1 - Plan 16.08.16 Nr. 1 - Folie: 16/30/08.km



**LEGENDE**

Fahrbahn	Halb. Rad- / Gehweg	verh. Baum/entfällt	verh. Gebäude
Stellplätze	Grünstreifen	ggf. Baum	ggf. Gebäude
Fahrgelände/Verkehrsweg	Barriere / Pfeilstreifen	Lichtpunkt/Leuchte	Rückauflinie
Gehweg	Entwässerung	Zufahrt / Zugang	Stützwall
Radweg	Einsteigt	Flurstücksgrenze	Lärmschutzwand
Gehwegüberfahrt/Überweg			B-Planlinie
Naturliche Darstellung Grundwasser-Messstellen			

Lage der Zufahrten und Baumstandorte wird im Planungsverlauf noch im Detail abgestimmt!



Quelle: Auszug aus dem Situationsplan der Mischsiedlungs-Verdichtungs- und Katernenwicklung  
 Mischsiedlung/Verdichtung/Verdichtungsplan 02.2016, Stadt Braunschweig  
 Konsolidierung des Situationsplans (FSP) 2016, Seite 37

Nr.	Art der Änderung	Datum	Name

Projekt	Neubau Stadtstraße Nord in Braunschweig		
Auftraggeber	Stadt Braunschweig Fachbereich Tiefbau und Verkehr	Stadt Braunschweig	gez. i.A. Wiegell
Planung	BPR Dipl.-Ing. Bernd F. Künne & Partner Beratende Ingenieure mbB	BPR	gez. i.V. Hofmann
Leistungsphase	Genehmigungsplanung		
Planbezeichnung	Lageplan Spargelstraße bis Bültener Weg		
Projektnummer	Maßstab	Datum	Bearbeitet
2222	1:500	01.08.2016	JH/CHB/mb
			Geprüft
			i.V. Hofmann
			Anlage
			5.3