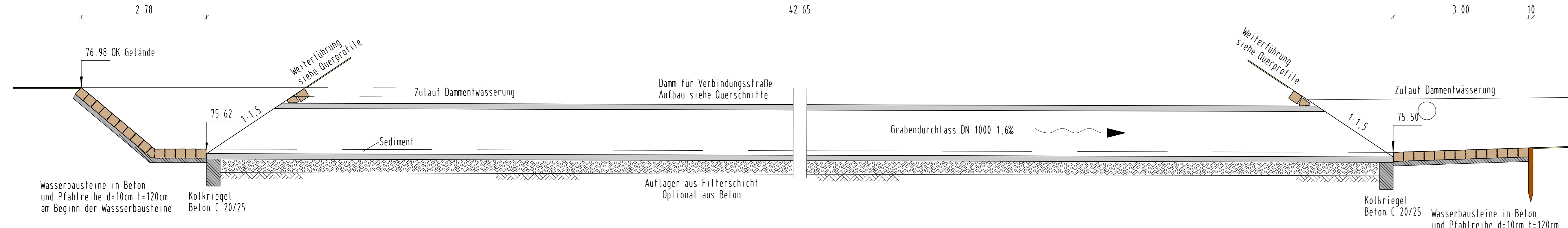





### Grabendurchlass Schnitt G-G Stat. 0+168



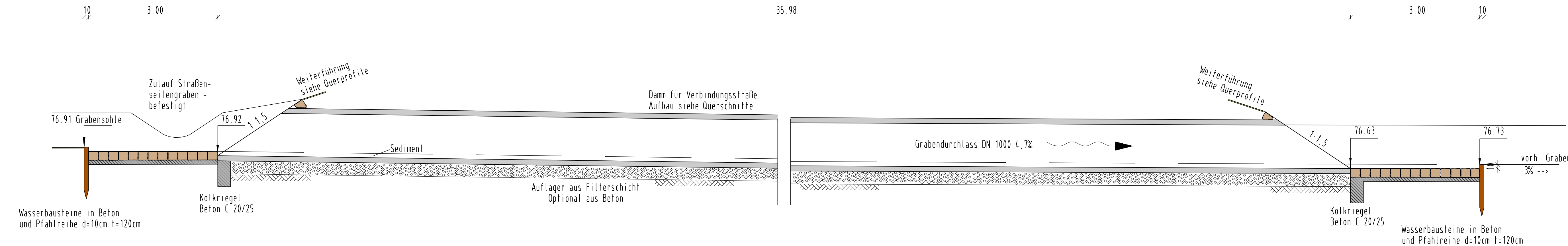
Index:	Datum:	Name:	Art der Änderung:
Entwurfsverfasser: <b>Kuhn+Partner</b>  Hermann-Blenk-Straße 18 38108 Braunschweig www.kuhn-partner.de			
Bauherr: Stadt  Braunschweig Tiefbau und Verkehr Bohlweg 30 38100 Braunschweig			
Neubau Verbindungsstraße AS Rünigen-Süd (A39) - Kreisverkehrsplatz (K64) Neubau Geh-/Radweg Geitelde - Rünigen (K64)			Maßstab: 1:50
Planart:	Detail Grabendurchlass		Unterlage Blatt Nr.: 8 QSG
bearbeitet:	03.11.2009	L. Kuhn	geprüft: Braunschweig, den .....
gezeichnet:	03.11.2009	Germer	
mitgez.:			
Datum, Name:			

### Planfeststellung

Stadt  Braunschweig Der Oberbürgermeister	
Neubau Verbindungsstraße AS Rünigen-Süd (A39) - Kreisverkehrsplatz (K64) Bau-km 0+000 bis Bau-km 0+683	Unterlage 8 Blatt Nr. QSG Datum: 04.11.2009
Neubau Radweg Geitelde - Rünigen (K64) Bau-km 0+000 bis Bau-km 1+531	Detail Grabendurchlass Maßstab 1:50
Geprüft: i. A. ....	

Aufgestellt: Braunschweig, ..... Stadt Braunschweig i. A. ....	Der Plan ist festgestellt am ..... Stadt Braunschweig im Auftrage
---	--

### Grabendurchlass Schnitt J-J Stat. 0+447



Index:	Datum:	Name:	Art der Änderung:
Entwurfsverfasser: <b>Kuhn+Partner</b> Hermann-Blenk-Straße 18 DAS INGENIEURBÜRO 38108 Braunschweig www.kuhn-partner.de			
Bauherr: Stadt Braunschweig Tiefbau und Verkehr Bohlweg 30 38100 Braunschweig			
Neubau Verbindungsstraße AS Rünigen-Süd (A39) - Kreisverkehrsplatz (K64) Neubau Geh-/Radweg Geitelde - Rünigen (K64)			Maßstab: 1:50
Planart:	Detail Grabendurchlass		Unterlage: 8 QSJ
bearbeitet:	03.11.2009	Name: L. Kuhn	geprüft: Braunschweig, den . . . . .
gezeichnet:	03.11.2009	Germer	
mitgez.:			
Datum, Name:			

## Planfeststellung

Stadt  Braunschweig Der Oberbürgermeister	
Neubau Verbindungsstraße AS Rünigen-Süd (A39) - Kreisverkehrsplatz (K64) Bau-km 0+000 bis Bau-km 0+683	Unterlage 8 Blatt Nr. QSJ Datum: 04.11.2009
Neubau Radweg Geitelde - Rünigen (K64) Bau-km 0+000 bis Bau-km 1+531	Detail Grabendurchlass Maßstab 1:50
Geprüft: i. A. ....	

Aufgestellt: Braunschweig, ..... Stadt Braunschweig i. A. ....	Der Plan ist festgestellt am ..... Stadt Braunschweig im Auftrage
---	--