

Landkreis Peine

Straße / Bau-km bis Bau-km: **Kreisstraße 58 (K58) / 0+000 bis 0+785**

Stadt Braunschweig

Straße / Bau-km bis Bau-km: **Kreisstraße 12 (K12) / 0+785 bis 1+392**

Neubau eines Radweges

von

Wedtlenstedt

(Kreisstraße 58 (K58) – Landkreis Peine)

nach

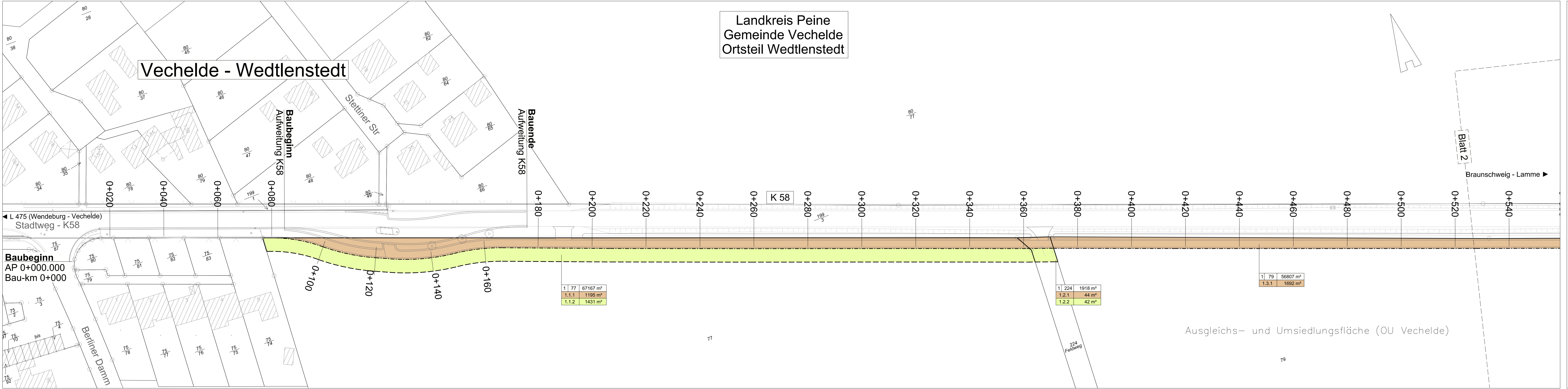
Lamme

(Kreisstraße 12 (K12) – Stadt Braunschweig)

FESTSTELLUNGSENTWURF

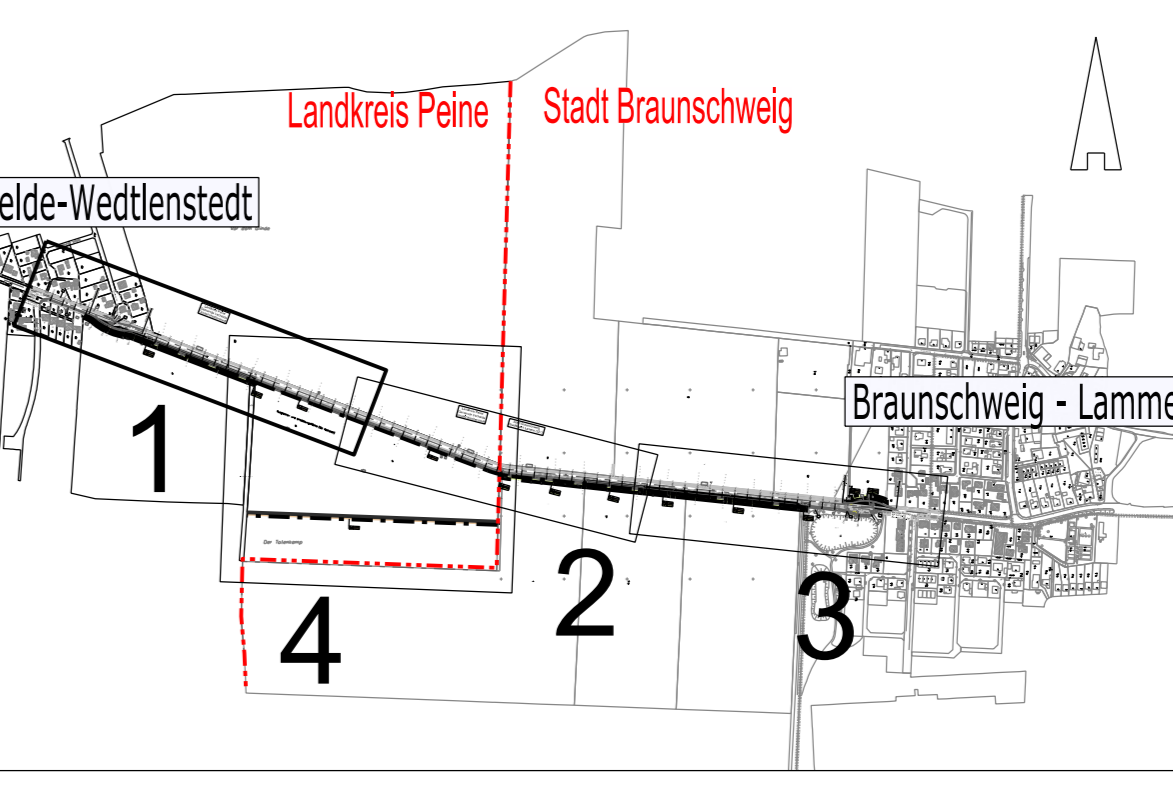
- Grunderwerb -

<p>aufgestellt: Landkreis Peine Der Landrat</p> <p>Peine, den 17.07.2017</p> <p>i. A. gez. Burgdorf</p>	<p>aufgestellt: Stadt Braunschweig</p> <p>Braunschweig, den 24.07.2017</p> <p>i. A. gez. Dr. Linnenberg</p>
<p>bearbeitet: Kuhn + Partner das Ingenieurbüro</p> <p>Braunschweig, den 11.07.2017</p> <p>gez. Kuhn</p>	



Landkreis Peine
Gemeinde Vechelde
Ortsteil Wedtlenstedt

Vechelde - Wedtlenstedt



Zeichenerklärung

Grunderwerb
zu erwerbende Fläche
vorübergehend in Anspruch zu nehmende Fläche

Flur / Flurstück / Größe des Flurstückes
Ifd. Nr. im Grunderwerbsverzeichnis / Größe der Teilfläche
3 Nr. des Grunderwerbsplanes
2 Ifd. Nr. des betroffenen Flurstückes
1 Teilfläche eines Flurstückes

Flurgrenze
Flurstücksgrenze
außerhalb / innerhalb des Baufeldes
Flurstücksnummer

1	79	57490 m ²
3.2.1		1692 m ²

1	77	67167 m ²
1.1.1		1195 m ²
1.1.2		1431 m ²

1	224	1918 m ²
1.2.1		44 m ²
1.2.2		42 m ²

1	79	56807 m ²
1.3.1		1692 m ²

Ausgleichs- und Umsiedlungsfläche (OU Vechelde)

Entwurfsbearbeitung: **Kuhn+Partner**
DAS INGENIEURBÜRO
Ingenieurbüro Kuhn und Partner mbB
Beratende Ingenieure
Hermann-Blenk-Straße 18
38108 Braunschweig Tel. +49 531 35446-6

bearb.: S. Heintorf-Resesky
gez.: K. Galuk
gepr.: L. Kuhn

Datum: 30.06.2017
Blatt Gr.: 297 x 1550 mm
Auftr. Nr.: 800 S 14064

Stadt **Braunschweig**

Fachbereich
Tiefbau und Verkehr
Bohlweg 30
38100 Braunschweig

Braunschweig, den 24.07.2017

i. A. gez. Dr. Linnenberg
Abteilungsleiter

Landkreis Peine
Der Landrat

Fachdienst Straßen
Pappelweg 2
31224 Peine

Peine, den 17.07.2017

i. A. gez. Sammel
Sachbearbeiter

Peine, den 17.07.2017

i. A. gez. Burgdorf
Fachdienstleiter

Nr.	Art der Änderung	Datum	Zeichen

FESTSTELLUNGSENTWURF

Landkreis Peine
Straße / Bau-km bis Bau-km: **Kreisstraße 58 (K58) / 0+000 bis 0+785**

Stadt Braunschweig
Straße / Bau-km bis Bau-km: **Kreisstraße 12 (K12) / 0+785 bis 1+392**

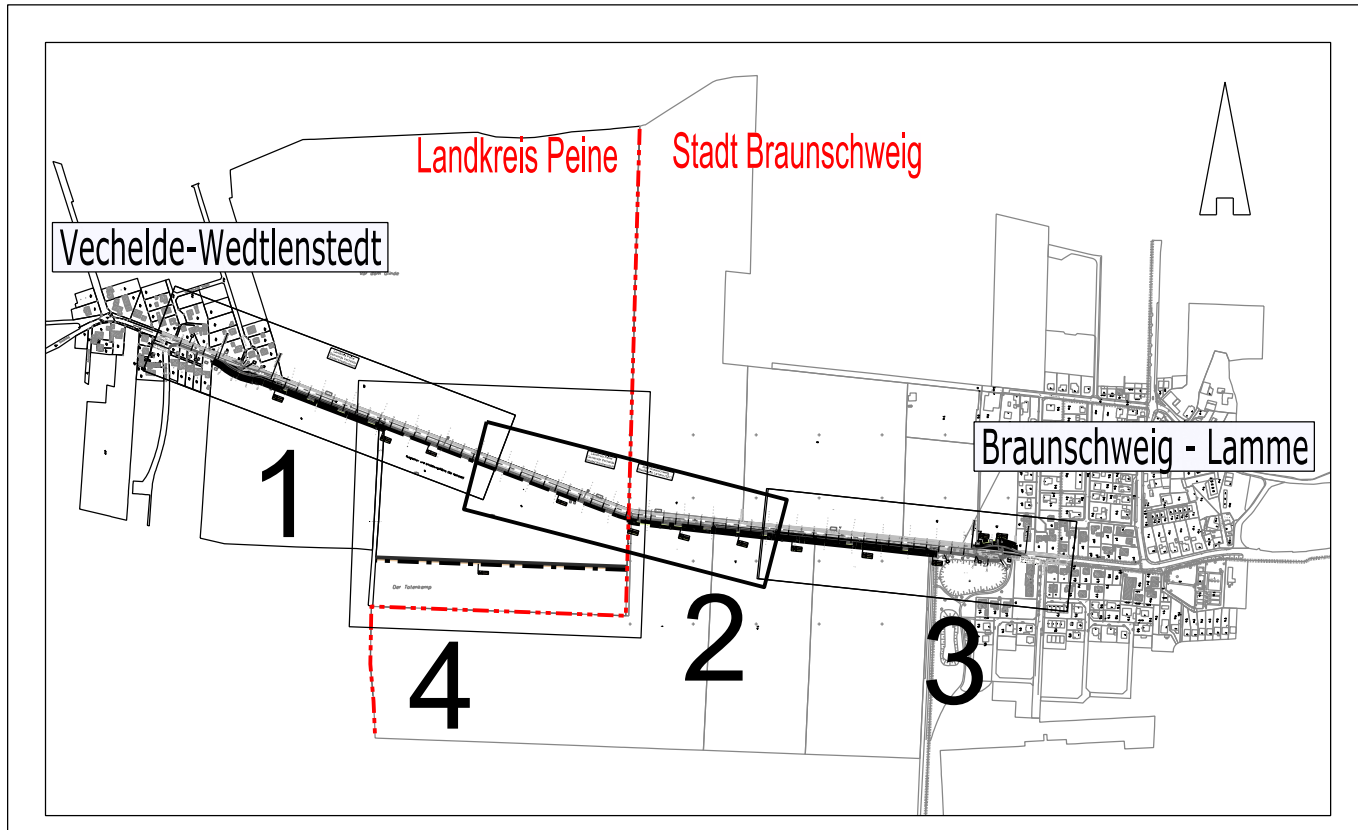
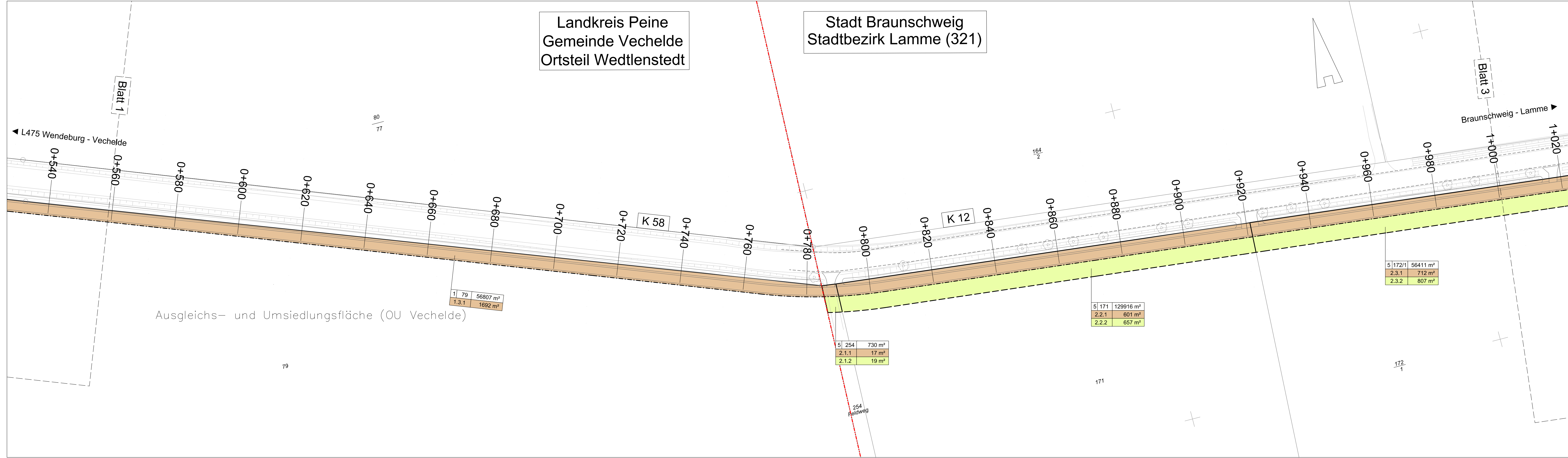
Neubau eines Radweges
von
Wedtlenstedt
(Kreisstraße 58 (K58) - Landkreis Peine)
nach
Lamme
(Kreisstraße 12 (K12) - Stadt Braunschweig)

Unterlage / Blatt-Nr.: 10 / 1 / 1
Grunderwerbsplan
Blatt 1
Bau- km: 0+000 - 0+560
Maßstab: 1:500

Peine, den

Der Plan ist festgestellt am

Landkreis Peine
Der Landrat
im Auftrage



Zeichenerklärung

Grunderwerb
zu erwerbende Fläche
vorübergehend in Anspruch zu nehmende Fläche

Flur / Flurstück / Größe des Flurstückes
Ifd. Nr. im Grunderwerbsverzeichnis / Größe der Teilfläche
3 Nr des Grunderwerbsplanes
2 Ifd. Nr des betroffenen Flurstückes
1 Teilfläche eines Flurstückes

Flurgrenze
Flurstücksgrenze
außerhalb / innerhalb des Baufeldes
Flurstücksnummer

80/77

Entwurfsbearbeitung: **Kuhn+Partner** DAS INGENIEURBÜRO
Ingenieurbüro Kuhn und Partner mbB
Beratende Ingenieure
Hermann-Blenk-Straße 18
38108 Braunschweig Tel. +49 531 35446-6

bearb.: S. Heintorf-Resesky
gez.: K. Galuk
gepr.: L. Kuhn

Datum: 30.06.2017
Blatt Gr.: 297 x 1380 mm
Auftr. Nr.: 800 S 14064

Stadt: **Braunschweig** Fachbereich Tiefbau und Verkehr
Bohlweg 30
38100 Braunschweig

Braunschweig, den 24.07.2017
i. A. gez. Dr. Linnenberg
Abteilungsleiter

Landkreis Peine Der Landrat Fachdienst Straßen
Pappelweg 2
31224 Peine

Peine, den 17.07.2017
i. A. gez. Sammel
Sachbearbeiter
Peine, den 17.07.2017
i. A. gez. Burgdorf
Fachdienstleiter

Nr.	Art der Änderung	Datum	Zeichen

FESTSTELLUNGSENTWURF

Landkreis Peine
Straße / Bau-km bis Bau-km: **Kreisstraße 58 (K58) / 0+000 bis 0+785**

Stadt Braunschweig
Straße / Bau-km bis Bau-km: **Kreisstraße 12 (K12) / 0+785 bis 1+392**

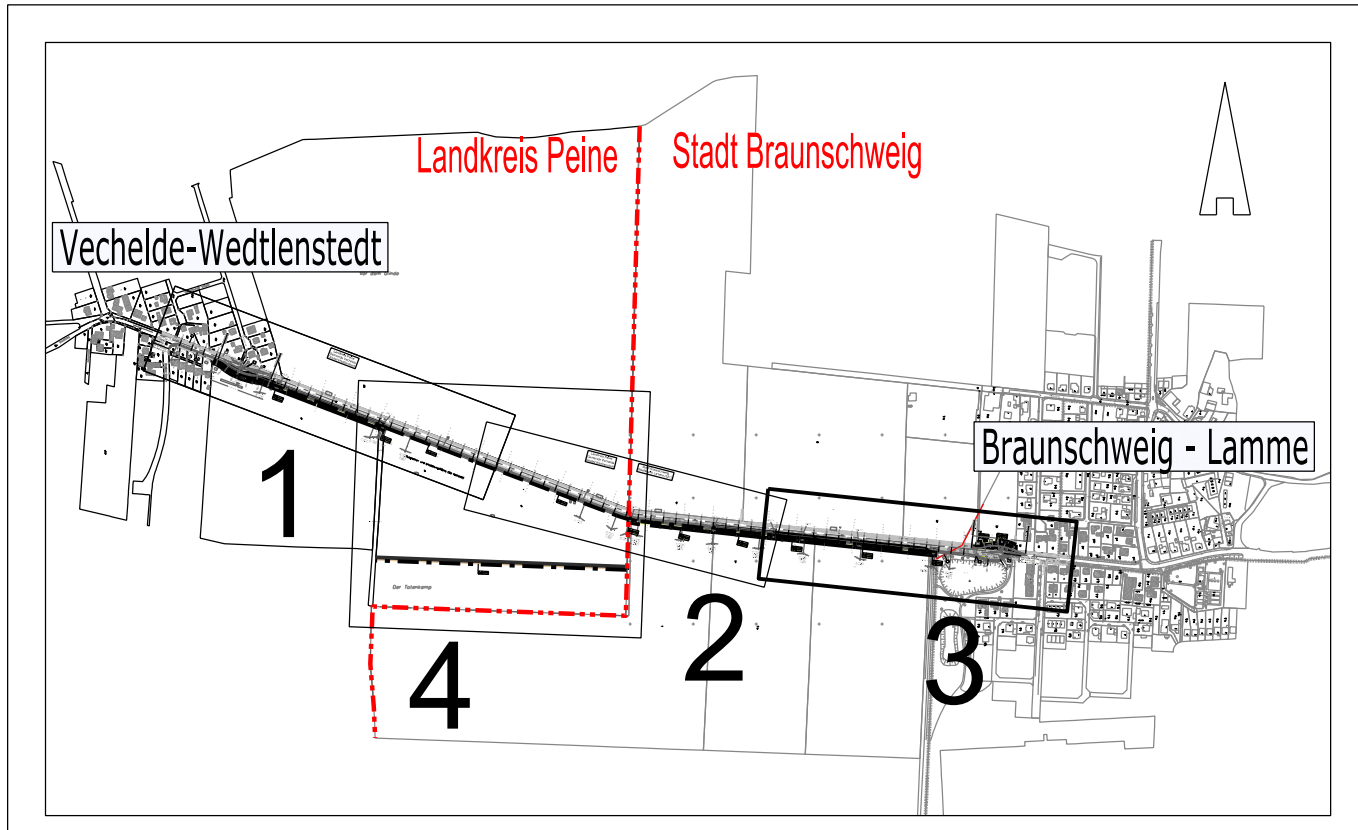
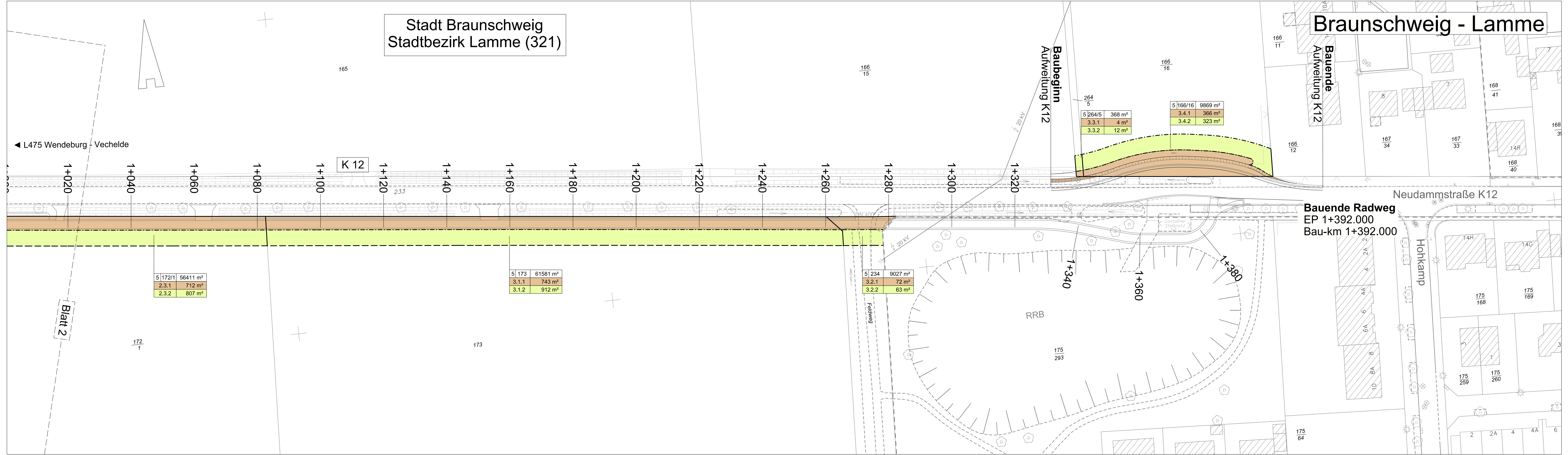
Unterlage / Blatt-Nr.: 10 / 1 / 2
Grunderwerbsplan
Blatt 2
Bau- km: 0+525 - 1+020
Maßstab: 1:500

Neubau eines Radweges
von **Wedtlenstedt**
(Kreisstraße 58 (K58) - Landkreis Peine)
nach **Lamme**
(Kreisstraße 12 (K12) - Stadt Braunschweig)

Peine, den
Der Plan ist festgestellt am
Landkreis Peine
Der Landrat
im Auftrage

Stadt Braunschweig
Stadtbezirk Lamme (321)

Braunschweig - Lamme



Zeichenerklärung

Grunderwerb
zu erwerbende Fläche
vorübergehend in Anspruch zu nehmende Fläche

Flur / Flurstück / Größe des Flurstückes
Ifd. Nr. im Grunderwerbsverzeichnis / Größe der Teilfläche
3 Nr. des Grunderwerbsplanes
2 lfd. Nr. des betroffenen Flurstückes
1 Teilfläche eines Flurstückes

Flurgrenze
Flurstücksgrenze
außerhalb / innerhalb des Baufeldes
Flurstücksnummer

80
77

Entwurfsbearbeitung: **Kuhn+Partner**
DAS INGENIEURBÜRO
Ingenieurbüro Kuhn und Partner mbB
Beratende Ingenieure
Hermann-Blenk-Straße 18
38108 Braunschweig Tel. +49 531 35446-6

bearb.: S. Heintorf-Resesky
gez.: K. Galuk
gepr.: L. Kuhn

Datum: 30.06.2017
Blatt Gr.: 297 x 1380 mm
Auftr. Nr.: 800 S 14064

Stadt **Braunschweig**

Fachbereich
Tiefbau und Verkehr
Bohlweg 30
38100 Braunschweig

Braunschweig, den 24.07.2017

i. A. gez. Dr. Linnenberg
Abteilungsleiter

Landkreis Peine
Der Landrat

Fachdienst Straßen
Pappelweg 2
31224 Peine

Peine, den 17.07.2017

i. A. gez. Sammel
Sachbearbeiter

Peine, den 17.07.2017

i. A. gez. Burgdorf
Fachdienstleiter

Nr.	Art der Änderung	Datum	Zeichen

FESTSTELLUNGSENTWURF

Landkreis Peine
Straße / Bau-km bis Bau-km: **Kreisstraße 58 (K58) / 0+000 bis 0+785**

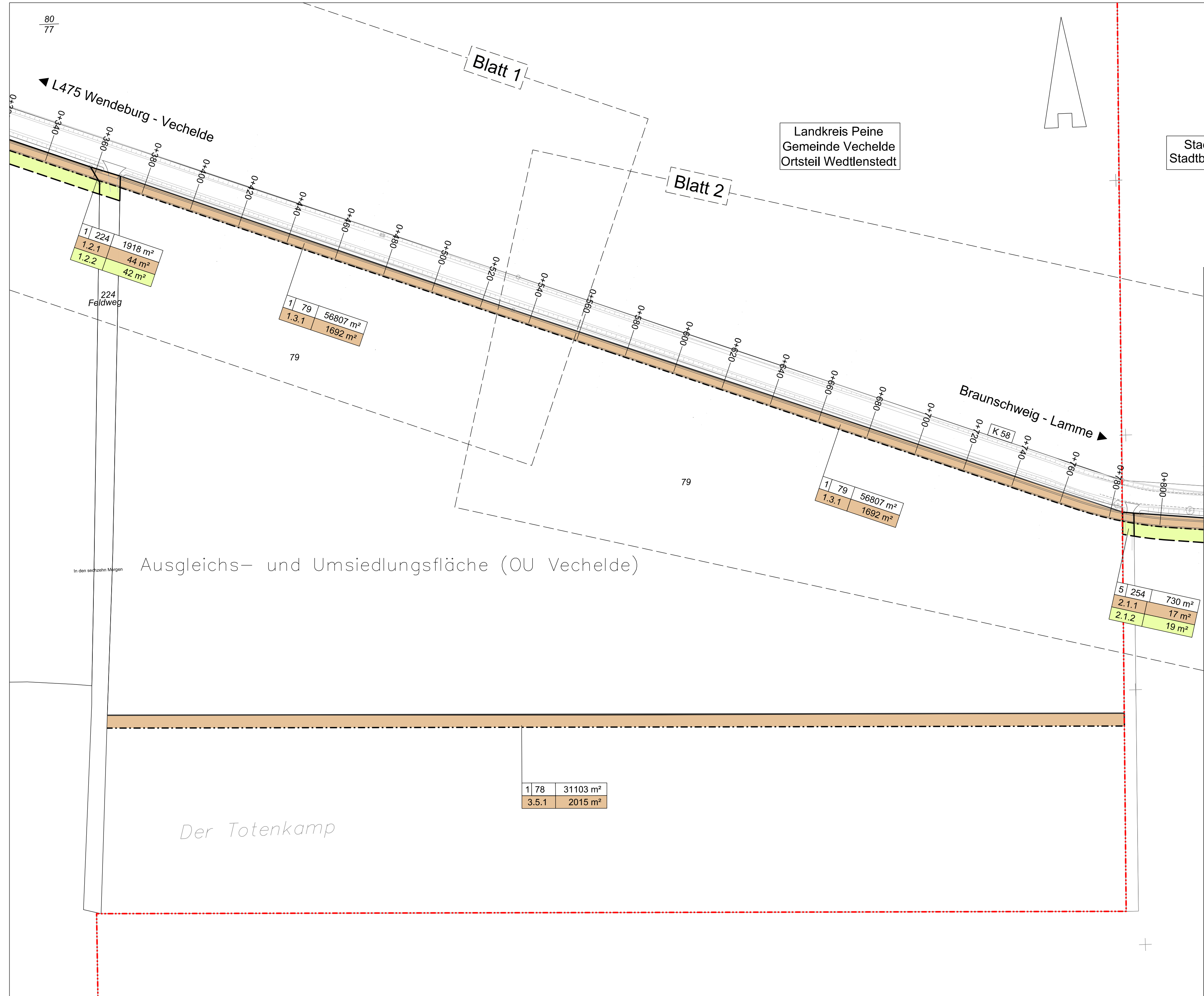
Stadt Braunschweig
Straße / Bau-km bis Bau-km: **Kreisstraße 12 (K12) / 0+785 bis 1+392**

Unterlage / Blatt-Nr.: 10 / 1 / 3
Grunderwerbsplan
Blatt 3
Bau- km: 1+000 - 1+392
Maßstab: 1:500

Neubau eines Radweges
von
Wedtlenstedt
(Kreisstraße 58 (K58) - Landkreis Peine)
nach
Lamme
(Kreisstraße 12 (K12) - Stadt Braunschweig)

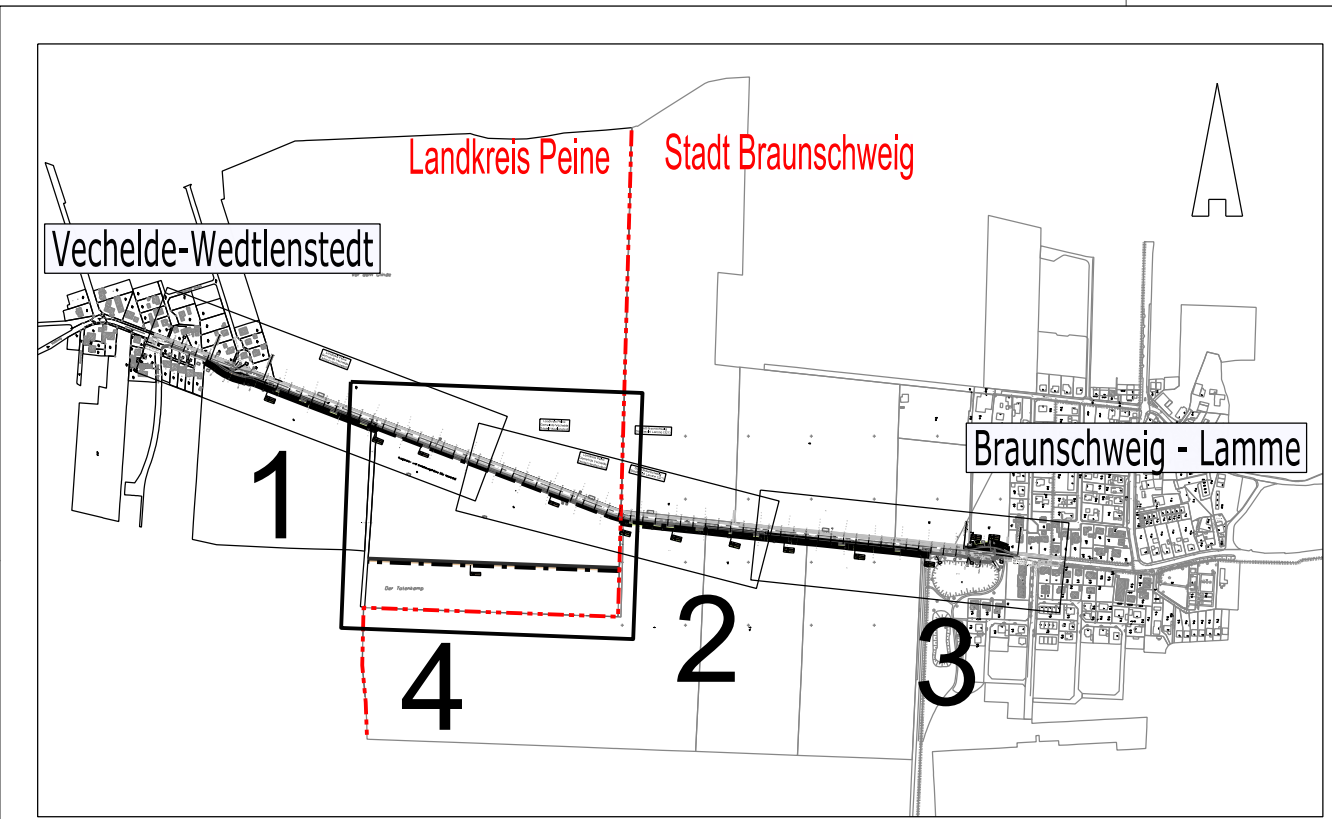
Peine, den
Der Plan ist festgestellt am

Landkreis Peine
Der Landrat
im Auftrage



Landkreis Peine
Gemeinde Vechelde
Ortsteil Wedtlenstedt

Stadt Braunschweig
Stadtbezirk Lamme (321)



Zeichenerklärung

- Grunderwerb**
zu erwerbende Fläche
- vorübergehend in Anspruch zu nehmende Fläche
- | | |
|------|----------------------|
| 1 79 | 57490 m ² |
|------|----------------------|

 Flur / Flurstück / Größe des Flurstückes
- | | |
|-------|---------------------|
| 3.2.1 | 1692 m ² |
|-------|---------------------|

 lfd. Nr. im Grunderwerbsverzeichnis / Größe der Teilfläche
3 Nr. des Grunderwerbsplanes
2 lfd. Nr. des betroffenen Flurstückes
1 Teilfläche eines Flurstückes
- Flurgrenze
- Flurstücksgrenze
- außerhalb / innerhalb des Baufeldes
- Flurstücksnummer

Entwurfsbearbeitung: **Kuhn+Partner** DAS INGENIEURBÜRO
Ingenieurbüro Kuhn und Partner mbB
Beratende Ingenieure
Hermann-Blenk-Straße 18
38108 Braunschweig Tel. +49 531 35446-6

bearb.: S. Heintorf-Resesky
gez.: K. Galuk
gepr.: L. Kuhn

Datum: 30.06.2017
Blatt Gr.: 859 x 400 mm
Auftr. Nr.: 800 S 14064

Stadt **Braunschweig** Fachbereich Tiefbau und Verkehr
Bohlweg 30
38100 Braunschweig

Braunschweig, den 24.07.2017
i. A. gez. Dr. Linnenberg
Abteilungsleiter

Landkreis Peine Der Landrat Fachdienst Straßen
Pappelweg 2
31224 Peine

Peine, den 17.07.2017
i. A. gez. Sammel
Sachbearbeiter
Peine, den 17.07.2017
i. A. gez. Burgdorf
Fachdienstleiter

Nr.	Art der Änderung	Datum	Zeichen

FESTSTELLUNGSENTWURF

Landkreis Peine
Straße / Bau-km bis Bau-km: **Kreisstraße 58 (K58) / 0+000 bis 0+785**

Stadt Braunschweig
Straße / Bau-km bis Bau-km: **Kreisstraße 12 (K12) / 0+785 bis 1+392**

Unterlage / Blatt-Nr.: 10 / 1 / 4
Grunderwerbsplan
Blatt 4
Bau- km: 0+340 - 0+800
Maßstab: 1:1000

Neubau eines Radweges
von
Wedtlenstedt
(Kreisstraße 58 (K58) - Landkreis Peine)
nach
Lamme
(Kreisstraße 12 (K12) - Stadt Braunschweig)

Peine, den
Der Plan ist festgestellt am
Landkreis Peine
Der Landrat
im Auftrage

Grunderwerbsverzeichnis für das Bauvorhaben Neubau Radweg Wedtlenstedt - Lamme									zu Unterlage / Blatt-Nr.: 10 / 2	
Datum:30.06.2017										
lfd. Nr.	Bau-km	Eigentümer: Name, Vorname Straße Wohnort	Grundbuch von Band Blatt	Gemarkung Flur Flurstück	Nutzungs- art	Größe des Flurstückes m ²	Zu erwerbende Fläche m ²	Vorüberg. in Anspr. z. n. Fläche m ²	Dauernd zu belastende Fläche m ²	Bemerkungen
1	2	3	4	5	6	7	8	9	10	11
1.1.1 1.1.2	0+066 - 0+363		Peine 35265 Blatt 0200	Wedtlenstedt 1/77	A	67.167	1.195	1.431	-	
1.2.1 1.2.2	0+363 - 0+370		Peine 35265 Blatt 0465	Wedtlenstedt 1/224	Weg	1.918	44	42	-	
1.3.1 1.3.2	0+370 - 0+785		Peine 35265 Blatt 0925	Wedtlenstedt 1/79	A	56.807	1692	-	-	Ausgleichs- und Umsiedlungsflä- che OU Vechelde
2.1.1 2.1.2	0+785 - 0+790		Lamme Blatt 567	Lamme 5/254	Weg	730	17	19	-	
2.2.1 2.2.2	0+790 - 0+922		Lamme Blatt 0274	Lamme 5/171	A	129.916	601	657	-	
2.3.1 2.3.2	0+922 - 1+083		Bortfeld Blatt 510	Lamme 5/172/1	A	56.411	712	807	-	
3.1.1 3.1.2	1+083 - 1+266		Lamme Blatt 622	Lamme 5/173	A	61.581	743	912	-	

Grunderwerbsverzeichnis für das Bauvorhaben Neubau Radweg Wedtlenstedt - Lamme									zu Unterlage / Blatt-Nr.: 10 / 2	
									Datum:30.06.2017	
lfd. Nr.	Bau-km	Eigentümer: Name, Vorname Straße Wohnort	Grundbuch von Band Blatt	Gemarkung Flur Flurstück	Nutzungsart	Größe des Flurstückes m ²	Zu erwerbende Fläche m ²	Vorüberg. in Anspr. z. n. Fläche m ²	Dauernd zu belastende Fläche m ²	Bemerkungen
1	2	3	4	5	6	7	8	9	10	11
3.2.1 3.2.2	1+266 - 1+278		Lamme Blatt 567	Lamme 5/234	Weg	9.027	72	63	-	
3.3.1 3.3.2	1+340 - 1+342		Wedtlenstedt Blatt 429	Lamme 5/264/5	A	368	4	12	-	
3.4.1 3.4.2	1+342 - 1+400		Wedtlenstedt Blatt 429	Lamme 5/166/16	A	9.869	366	323	-	
3.5.1 3.5.2			Wedtlenstedt Blatt 186	Wedtlenstedt 1/78	A	31.103	2.015	-	-	Erweiterung der Ausgleichs- und Umsiedlungsfläche OU Vechede

Abkürzungen für Nutzungsarten gemäß Planfeststellungsrichtlinien

A = Ackerland	Fhf = Friedhof	Hpf = Hopfenpflanzung	TP = Marksteinschutzfläche
Abl = Abbauand	Fpl = Flugplatz	Hu = Hutung	U = Unland
Agl = Ausstellungsgelände	G = Gartenland	Lpl = Lagerplatz	Üb = Übungsgelände
Agr = Acker-Grünland	Gr = Grünland	Mo = Moor	W = Wiese
Anl = Grünanlage	GrA = Grünland-Acker	P = Parkplatz	Wa = Wasserfläche
Bgl = Bahngelände	H = Wald	Pl = Straße	Wg = Weingarten
Bpl = Bauplatz	Hal = Halde	S = Straße	
Btr = Betriebsgelände	Hei = Heide	Spo = Sportfläche	
D = Deich (Damm)	Hf = Hof- und Gebäudefläche	Str = Streuwiese	