









Planungsraum-Übersicht

Schutzgebiete nach nationalem und internationalem Naturschutzrecht

-  Planungsraum
-  nicht geplante Flächen der Niedersächsischen Landesforsten
-  Vogelschutzgebiet V48 (DE 3630-401)
-  FFH-Gebiet Nr. 101 (3629-301)


Landschaftsschutzgebiete

-  LSG BS 00009
-  LSG BS 00017
-  LSG GF 00028
-  LSG HE 00014

weitere Ausführungen siehe Textteil

Quelle: © 2017, geodaten@nlwkn-dir.niedersachsen.de
© 2018, geodaten@nlwkn-dir.niedersachsen.de

Lizenz:
Datenlizenz Deutschland - Datenquelle: Stadt Braunschweig - Open GeoData, <2018>

Managementplan FFH-Gebiet Nr. 101 und Teile des EU-Vogelschutzgebietes V48		
Planungsraum-Übersicht		
Auftraggeber: Stadt Braunschweig, Fachbereich Stadtplanung und Umweltschutz, Richard-Wagner-Straße 1-2, 38106 Braunschweig		
Maßstab 1 : 20.000	N Nord	Karten-Nr.: 1
	Prof. Dr. Thomas Kaiser - freier Landschaftsarchitekt Arbeitsgruppe Land & Wasser	bearb.: S.G. 11/18 gez.: G.S. 11/18 gepr.:
Am Amtshof 18 - 29355 Beedenbostel - Tel. 05145/2575 - Fax 280864		