

Bevenrode

Staatsforst

Braunschweig

Hondelage




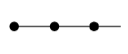


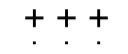


Nutzungs- und Eigentumsituation

Eigentumsverhältnisse

-  Privatflächen
-  Stadt Braunschweig
-  Land Niedersachsen
-  Bundesrepublik
-  Stiftung

Hinweis: nähere Erläuterungen siehe Textteil.  
Quelle: Stadt Braunschweig, schriftliche Mitteilung.



Nutzung und Freiraumqualität

-  Forstwirtschaft
-  Landschaft
-  landschaftsgebundene Erholung in städtischen Naherholungsgebieten
-  Wegeverbindungen (Rad-, Fuß- und Fahrwege)
-  Straße des überörtlichen Verkehrs
-  Flughafen Braunschweig
-  Bereiche mit Höhenbegrenzung (weitere Ausführungen siehe Textteil)
-  siedlungsnah Waldränder
-  Geltungsbereich B des Bebauungsplan HA 132

Hinweis: nähere Erläuterungen siehe Textteil.  
Quelle: Stadt Braunschweig, schriftliche Mitteilung.



Anmerkung: Angaben zur Lage von Kompensations- beziehungsweise Vertragsnaturschutzflächen im Plangebiet können dem Textteil entnommen werden.

Nach Naturschutzrecht besonders geschützte und schutzwürdige Bereiche

-  Europäisch geschützte Flächen (gemäß § 32 BNatSchG in Verbindung mit § 25 NAGBNatSchG) = FFH-Gebiet und Vogelschutzgebiet (Hochvergrößerung der offiziellen Abgrenzung aus dem Maßstab 1 : 50000, unverändert)
-  Schutzgebiete und -objekte nach nationalem Naturschutzrecht (gemäß §§ 23 ff BNatSchG in Verbindung mit §§ 14 ff NAGBNatSchG) = Landschaftsschutzgebiet

Anmerkung: Einzelheiten zu den Schutzgebieten siehe Karte 1.

Sonstiges

-  nicht geplante Flächen der Niedersächsischen Landesforsten
-  Planungsraum

Lizenz: Datenlizenz Deutschland - „Datenquelle: Stadt Braunschweig - Open GeoData, <2018>

Managementplan FFH-Gebiet Nr. 101 und Teile des EU-Vogelschutzgebietes V48

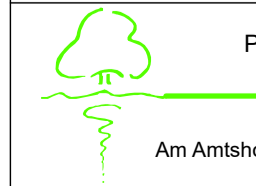
Nutzungs- und Eigentumsituation

Auftraggeber:  
Stadt Braunschweig, Fachbereich Stadtplanung und Umweltschutz,  
Richard-Wagner-Straße 1-2, 38106 Braunschweig

Maßstab 1 : 5.000

Nord

Karten-Nr.: 8



Prof. Dr. Thomas Kaiser - freier Landschaftsarchitekt  
Arbeitsgruppe Land & Wasser  
Am Amthof 18 - 29355 Beedenbostel - Tel. 05145/2575 - Fax 280864

bearb.: S.G. 12/18  
gez.: G.S. 12/18  
geprf.:

