




Planungsraum-Übersicht

-  FFH-Gebiet Nr. 365 „Wälder und Kleingewässer zwischen Mascherode und Cremlingen“ (DE 3729-331)
-  Landschaftsschutzgebiet „Mascheroder-, Rautheimer- und Salzdahlumer Holz“ (LSG BS 008)
-  Naturdenkmal „Landwehr im Rautheimer Holz“ (ND BS 029)

Quelle: nachrichtliche Übernahme, Bereitstellung durch das Niedersächsische Ministerium für Umwelt, Energie und Klimaschutz (<http://www.umwelt.niedersachsen.de/>) - dl-de/by-2-0, Lizenztext siehe Datenportal für Deutschland (www.govdata.de/dl-de/by-2-0)

Administrative Grenzen

-  Grenze Stadtgebiet Braunschweig

Sonstiges

-  Planungsraum

Quelle: Stadt Braunschweig - Open GeoData, <2014> ©

Erhaltungs- und Entwicklungsplan für das Mascheroder und Rautheimer Holz

Planungsraum-Übersicht

Auftraggeber:
Stadt Braunschweig,
Fachbereich Stadtplanung und Umwelt
Richard-Wagner-Straße 1-2, 38106 Braunschweig

Maßstab 1 : 20.000



NORD

Karten-Nr.: 1



Prof. Dr. Thomas Kaiser - freier Landschaftsarchitekt

Arbeitsgruppe Land & Wasser

Am Amtshof 18 - 29355 Beedenbostel - Tel. 05145/2575 - Fax 280864

bearb.: S.G. 05/2015

gez.: G.S. 05/2015

gepr.: