











Legende

-  Grabenoberkante
-  Böschung
-  Grabenunterkante
-  Mittelwasserprofil
-  Aushubflächen
-  Mulden
-  Rohrleitung
-  Höhenlinie 1 m
-  Höhenlinien 0,5 m
-  Höhenlinien 0,1 m



| | | | | |
|--|------------|---------------------------------|-------|--|
| Schmal + Ratzbor | | | | |
| Im Bruche 10 31275 Lehrte OT Aligse tel.: 05132-5889940 fax: 05132-823779 email: info@schaml-ratzbor.de | | Ingenieurbüro für Umweltplanung | | |
| Naturnahe Umgestaltung des Beberbaches bei Braunschweig | | | | |
| Karte 14: Baugebiet BV 17 "Am Pfarrgarten" | | | | |
| | Datum | Name | Gepr. | Auftraggeber: Stadt Braunschweig Stadtplanung und Umweltschutz Abteilung Umweltschutz Untere Wasserbehörde Blattgröße: A3 Maßstab: 1:1.500 |
| Stand | 11.09.2013 | TF | GR | |
| Stand | | | | |