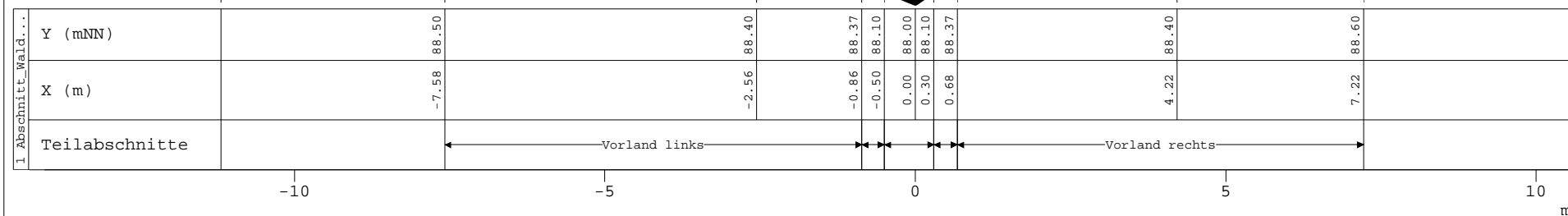


mNN

94
93
92
91
90
89



WSP [mNN]	Q [m³/s]
HQ	88.44
MQ	88.13

1 Abschnitt Waldrinne (kurz) Planung

Profildarstellung
Jabron 6.x

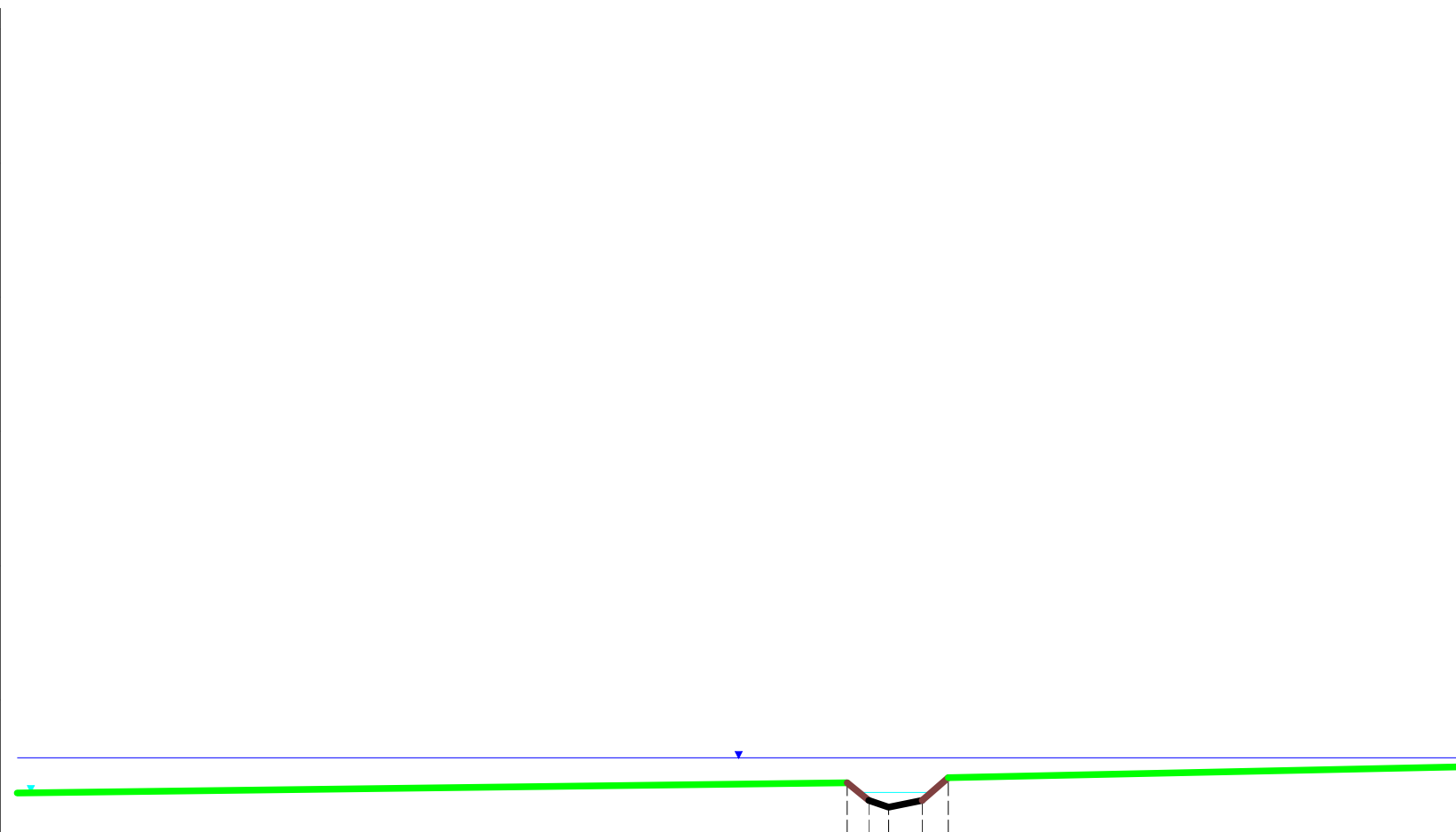
Kilometer 0.000
X-Maßstab 1 : 100
Y-Maßstab 1 : 50

Blank space for notes or additional information.

Schmal + Ratzbor			Ingenieurbüro für Umweltplanung		
Im Bruche 10			31276 Lehnte OT Allge		
Tel. 05132-8898940			Fax. 05132-823779		
E-mail: info@schmalratzbor.de					
Naturnahe Umgestaltung des Beberbaches bei Braunschweig					
Antrag auf Planfeststellung					
Datum	Name	Gepr.	Auftraggeber:		
25.02.2013	TF	GR	Stadt Braunschweig		
Stand			Stadtplanung und Umweltschutz		
Stand			Abteilung Umweltschutz		
Stand			Untere Wasserbehörde		

mNN

94
93
92
91
90
89



WSP [mNN]	Q [m³/s]	
HQ	88.57	0.39
MQ	88.31	0.02

1 Abschnitt_Wald...	Y (mNN)		88.38	88.25	88.20	88.25	88.42	88.50
	X (m)		-0.62	-0.30	0.00	0.50	0.88	8.51
	Teilabschnitte	Vorland links				Vorland rechts		

1 Abschnitt Waldrinne (kurz) Planung

Profildarstellung

Jabron 6.x

Kilometer 0.063
X-Maßstab 1 : 100
Y-Maßstab 1 : 50

Schmal + Ratzbor		Ingenieurbüro für Umweltplanung	
Im Brüche 10		31276 Lehnte OT Allge	
Tel. 05132-8889840		Fax. 05132-823779	
E-mail: info@schmalratzbor.de			
Naturnahe Umgestaltung des Beberbaches bei Braunschweig			
Antrag auf Planfeststellung			
Datum	Name	Gepr.	Auftraggeber:
25.02.2013	TF	GR	Stadt Braunschweig
Stand			Stadtplanung und Umweltschutz
Stand			Abteilung Umweltschutz
Stand			Untere Wasserbehörde

mNN



	WSP [mNN]	Q [m³/s]
HQ	88.72	0.39
MQ	88.42	0.02

1 Abschnitt_Wald...	Y (mNN)	88.80	88.76	88.40	88.40	88.76	88.80
	X (m)	-8.07	-0.56	-0.20	0.60	0.96	5.72
	Teilabschnitte	Vorland links					

1 Abschnitt Waldrinne (kurz) Planung

Profildarstellung

Jabron 6.x

Kilometer 0.102
 X-Maßstab 1 : 100
 Y-Maßstab 1 : 50

Schmal + Ratzbor Ingenieurbüro für Umweltplanung
 Im Brüche 10 31276 Lehrte OT Allige
 Tel. 05132-8889840 Fax. 05132-823779
 e-mail: info@schmalratzbor.de

**Naturnahe Umgestaltung
 des Beberbaches
 bei Braunschweig**

Antrag auf Planfeststellung

Datum	Name	Gepr.	Auftraggeber:
Stand	TF	GR	Stadt Braunschweig
Stand			Stadtplanung und Umweltschutz
Stand			Abteilung Umweltschutz
			Untere Wasserbehörde

mNN



	WSP [mNN]	Q [m³/s]
HQ	89.01	0.39
MQ	88.59	0.02

1 Abschnitt_Wald...	Y (mNN)		89.00	88.60	88.38	88.60	89.00		88.90	
	X (m)		-0.59	-0.25	0.00	0.50	0.92		2.51	
	Teilabschnitte	Vorland links						Vorland rechts		
		-10	-5	0	5	10	m			

1 Abschnitt Waldrinne (kurz) Planung

Profildarstellung
Jabron 6.x

Kilometer 0.170
X-Maßstab 1 : 100
Y-Maßstab 1 : 50

Schmal + Ratzbor Ingenieurbüro für Umweltplanung
 Im Brüche 10 31276 Lehnte OT Allge
 Tel. 05132-889840 Fax. 05132-823779
 E-mail: info@schmalratzbor.de

Naturnahe Umgestaltung des Beberbaches bei Braunschweig
 Antrag auf Planfeststellung

Datum	Name	Gepr.	Auftraggeber:
25.02.2013	TF	GR	Stadt Braunschweig
Stand			Stadtplanung und Umweltschutz
Stand			Abteilung Umweltschutz
Stand			Untere Wasserbehörde

mNN



WSP [mNN]	Q [m³/s]	
HQ	89.15	0.39
MQ	88.75	0.02

1 Abschnitt_Wald...	Y (mNN)		89.20	89.19	88.75	89.13	89.10	89.00	89.00	89.68	89.52	88.48	88.46
	X (m)		-11.61	-11.36	-10.71	-9.76	-8.87	-7.32	-6.31	-3.89	-2.46	-0.98	0.00
	Teilabschnitte	Vorland links											
		-20	-15	-10	-5	0	m						

1 Abschnitt Waldrinne (kurz) Planung

Profildarstellung

Jabron 6.x

Kilometer 0.350
 X-Maßstab 1 : 100
 Y-Maßstab 1 : 50

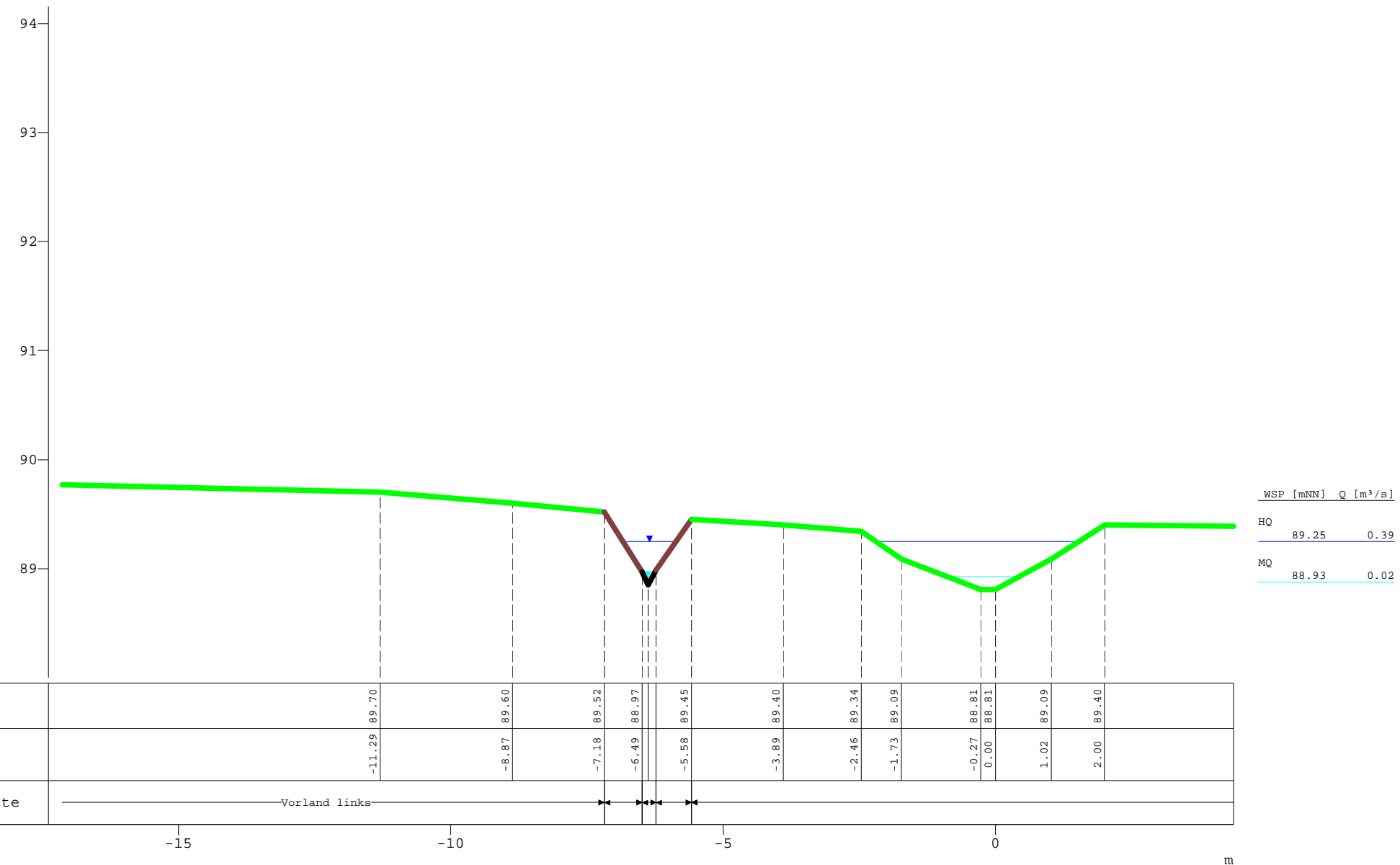
Schmal + Ratzbor Ingenieurbüro für Umweltplanung
 Im Brüche 10 31276 Lehnte OT Allige
 Tel. 05132-8898940 Fax. 05132-823779
 e-mail: info@schmalratzbor.de

**Naturnahe Umgestaltung
 des Beberbaches
 bei Braunschweig**

Antrag auf Planfeststellung

Datum	Name	Gepr.	Auftraggeber:
25.02.2013	TF	GR	Stadt Braunschweig
Stand			Stadtplanung und Umweltschutz
Stand			Abteilung Umweltschutz
Stand			Untere Wasserbehörde

mNN



1 Abschnitt Waldrinne (kurz) Planung

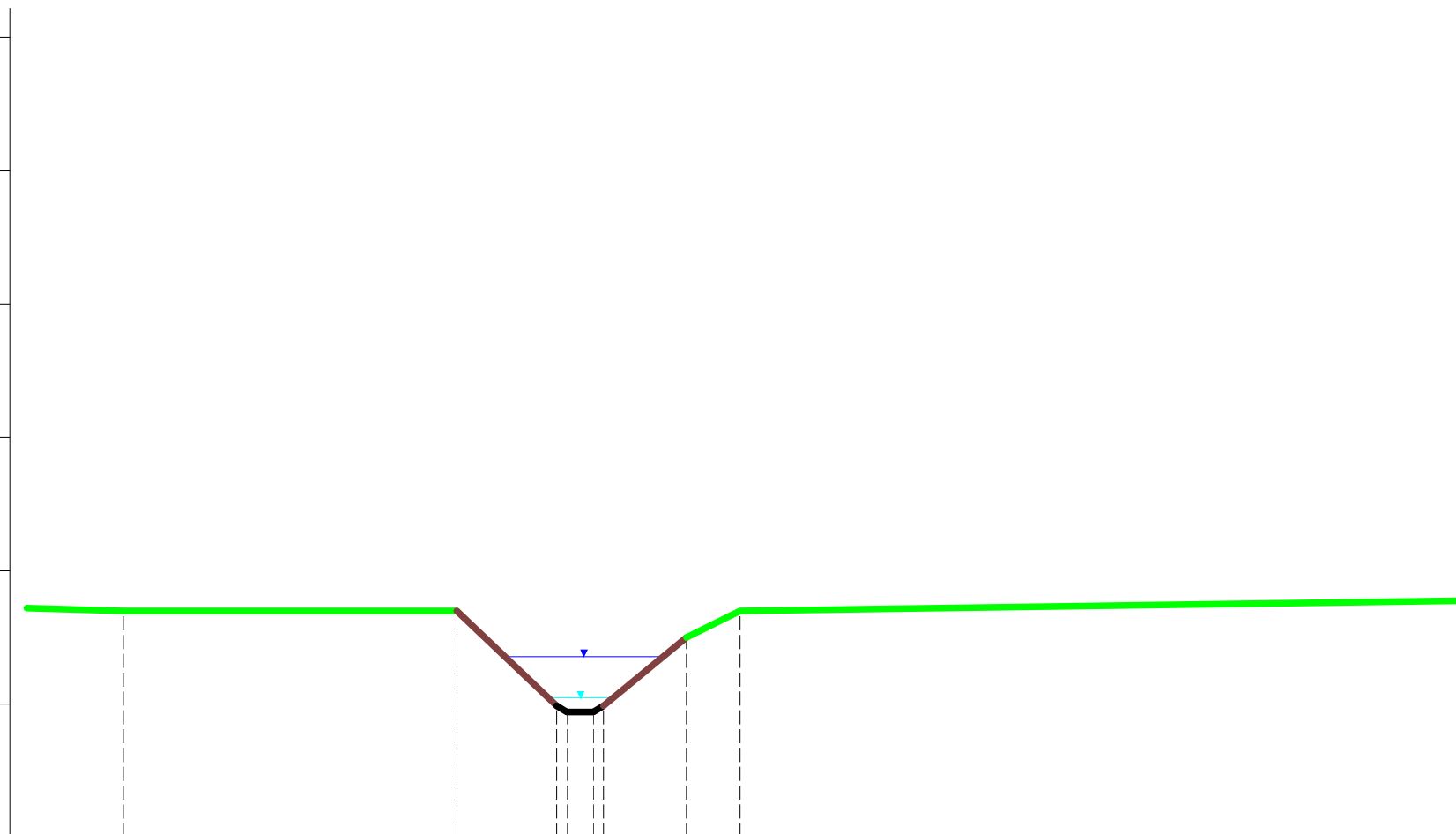
Profildarstellung
Jabron 6.x

Kilometer 0.483
X-Maßstab 1 : 100
Y-Maßstab 1 : 50

Schmal + Ratzbor			Ingenieurbüro für Umweltplanung
Im Brüche 10			31276 Lehnte OT Allige
Tel. 05132-8898940			Fax. 05132-823779
E-mail: info@schmalratzbor.de			
Naturnahe Umgestaltung des Beberbaches bei Braunschweig			
Antrag auf Planfeststellung			
Datum	Name	Gepr.	Auftraggeber:
25.02.2013	TF	GR	Stadt Braunschweig
Stand			Stadtplanung und Umweltschutz
Stand			Abteilung Umweltschutz
Stand			Untere Wasserbehörde

mNN

94
93
92
91
90
89



WSP [mNN]	Q [m³/s]
HQ	0.39
MQ	0.02

1 Abschnitt Wal...	Y (mNN)	-6.65	89.70	-1.65	89.70	-0.15	88.99	0.40	88.94	1.60	89.50	2.60	89.70
	X (m)												
	Teilabschnitte	Vorland links			Ufer links			Vorland rechts					

1 Abschnitt Waldrinne (kurz) Planung

Profildarstellung
Jabron 6.x

Kilometer 0.534
X-Maßstab 1 : 100
Y-Maßstab 1 : 50

Schmal + Ratzbor		Ingenieurbüro für Umweltplanung	
Im Brüche 10		31276 Lehrte CT Allgse	
Tel. 05132-8898940		Fax. 05132-823779	
E-mail: info@schmalratzbor.de			
Naturnahe Umgestaltung des Beberbaches bei Braunschweig			
Antrag auf Planfeststellung			
Datum	Name	Gepr.	Auftraggeber:
Stand 25.02.2013	TF	GR	Stadt Braunschweig
Stand			Stadtplanung und Umweltschutz
Stand			Abteilung Umweltschutz
			Untere Wasserbehörde