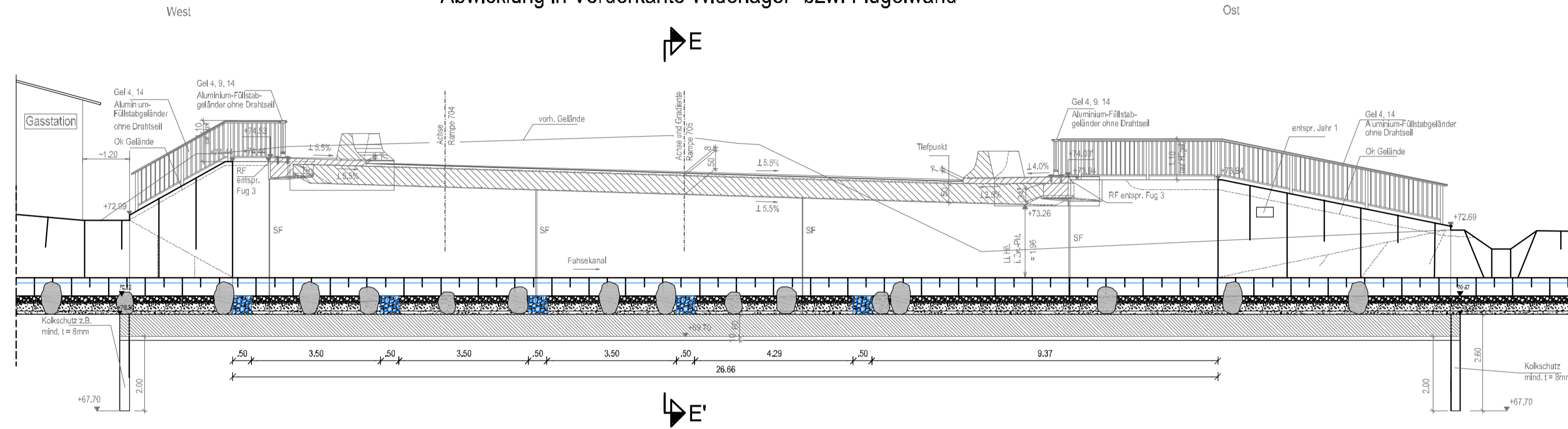


# Bauwerkslängsschnitt: BSW 3a

M.1:100

Abwicklung in Vorderkante Widerlager- bzw. Flügelwand



## Zeichenerklärung:

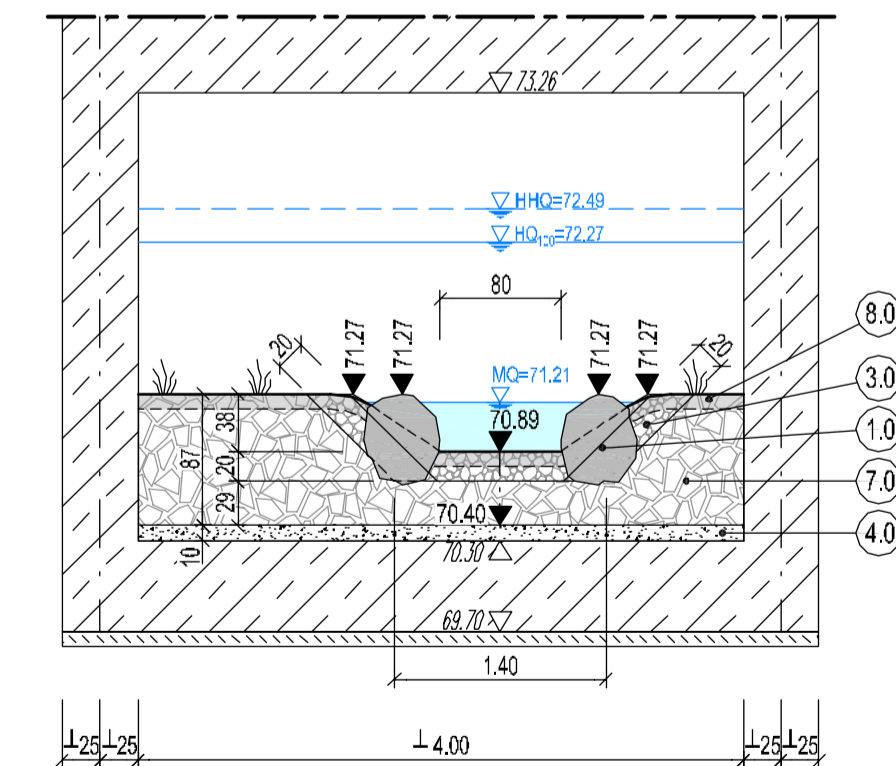
- 1.0 Störsteine (Findlinge), d= 500 bis 600 mm, Anordnung nach Angabe der Bauleitung
- 2.0 Wurzelstubben, d= 400 bis 600 mm, Anordnung nach Angabe der Bauleitung
- 3.0 Geröll bis 200 mm, Zwischenräume mit Kies 2/32 mm oder örtlichem Substrat verfüllt
- 4.0 Kiessandfilterschutzschicht, d= 5 bis 10 cm
- 5.0 Gabionen h = 0,5 m / l = 2,0 m / b = 0,5 m, Füllung wie Sohlmaterial, schubsicher auf Brückensohle befestigt
- 5.1 Holzbohlen zum Höhenausgleich der Gabionen, auf Stahlbetonsohle befestigt
- 6.0 Geotextil
- 7.0 Wasserbausteine CP 90/250 und LMB 10/60 zu je 50% Gewichtsanteilen, Zwischenräume mit örtlichem Substrat verfüllt
- 8.0 Oberboden, rekultivierungsfähig, ca. 10 cm in Sohlsubstrat eingearbeitet
- 9.0 Kolkbereich Tiefe bis 0,20 m unter Gewässersohle, Anordnung nach Angabe der Bauleitung
- 10.0 Böschungstreppe aus Blockstufen mit Fundament aus Stahlbeton

Alle Maße sind vor der Ausführung der Bauleistung durch den Ausführenden auf Ihre Plausibilität sowie in der Örtlichkeit nach Lage und Höhe zu überprüfen. Abweichungen sind sofort zu melden.

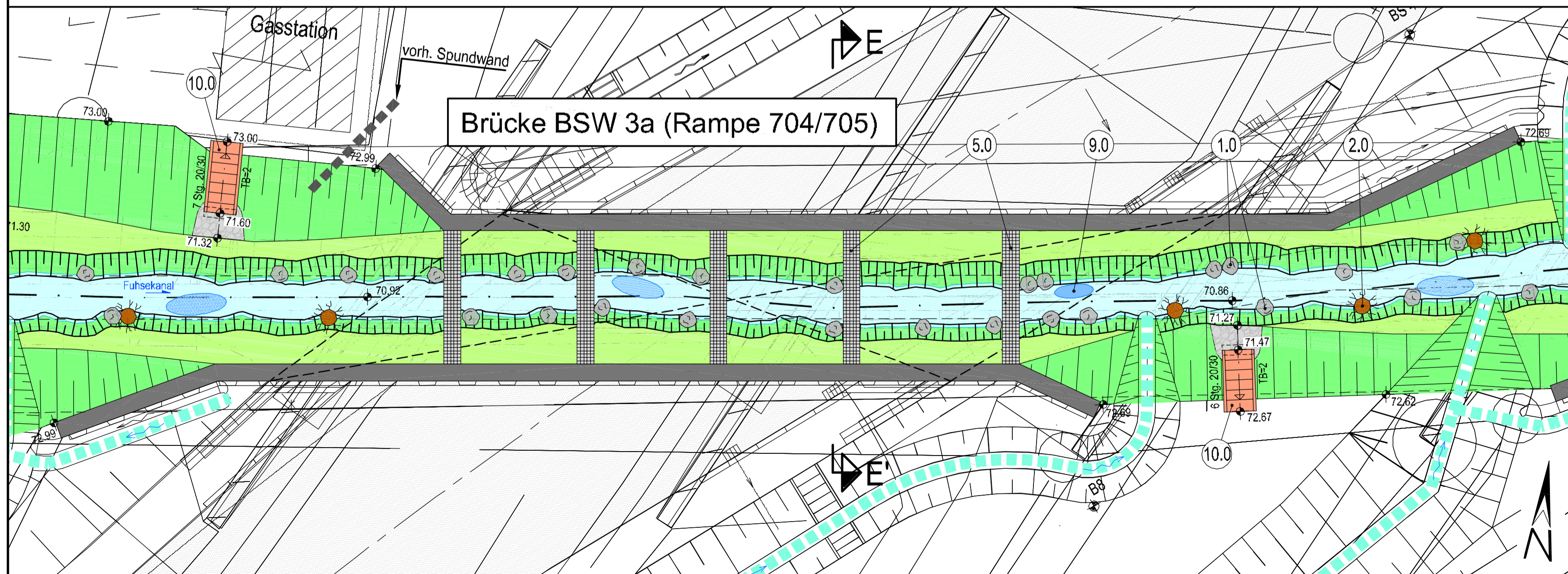
Nr.	Art der Änderungen	Datum	Name
3.			
2.			
1.			

## Schnitt E-E'

M. 1 : 50  
(Bauwerk: BSW 3a)



**Lichte Bauwerkshöhen:**  
 Bauwerk BSW 3a: KUK Decke = 73.26 mNN  
 KOK Sohle = 70.30 mNN  
 Lichte Bauwerksbreite: 4.00 m



INGENIEURGESELLSCHAFT FÜR WASSER- UND ABFALLWIRTSCHAFT MBH <b>PROF. DR.-ING. W. HARTUNG + PARTNER</b> BERATUNG - GUTACHTEN - PLANUNG - ÜBERWACHUNG Prof. Dr.-Ing. W. Hartung + Partner Ingenieurgesellschaft mbH Leopoldstraße 38 38 100 Braunschweig	Braunschweig, gezeichnet: Neumann geprüft: gesehen:	20.06.2011
-------------------------------------------------------------------------------------------------------------------------------------------------------------------------------------------------------------------------------------------------------------------------	--------------------------------------------------------------	------------

<b>NIEDERSÄCHSISCHE LANDESBEHÖRDE FÜR STRASSENBAU UND VERKEHR</b>	
Straße: A 39 Wolfsburg - Salzgitter Streckenabschnitt: Salzgitter - Braunschweig-Süd Gemarkung: Rünigen	Unterlage Blatt-Nr. Projekt-Nr.
AD Braunschweig-Südwest A39/A391 Querung des Fuhsekanals	Datum Zeichen
Detailplan für BSW 3a Gewässerausbau	ASB-Nr. Anl. 2.2 Maßstab: 1:100
Aufgestellt: Wolfenbüttel, den ..... NLSTBV- Geschäftsbereich Wolfenbüttel Im Auftrage: .....	zur Ausführung genehmigt: Wolfenbüttel, den ..... NLSTBV- Geschäftsbereich Wolfenbüttel Im Auftrage: .....