

Anlage : 2
 zur : Plangenehmigung
 gem. : § 68 WHG

vom : 11. NOV. 2014

Gesch.-Z.: 61.42- 5,7- 5 R
 Stadt Braunschweig
 Untere Wasserbehörde
 i.A.




 Hasenus

Entwurfs- und Genehmigungsplanung



Legende:

-  Planung Graben
-  Bestehende Gewässer, Wabe, Mittelriede
-  Vorhabensumrandung
-  Baustraße
-  geplante Wasserfläche
-  Auftragsfläche
-  Ableitbauwerk, Schütz
-  Durchlassbauwerk, Rohr

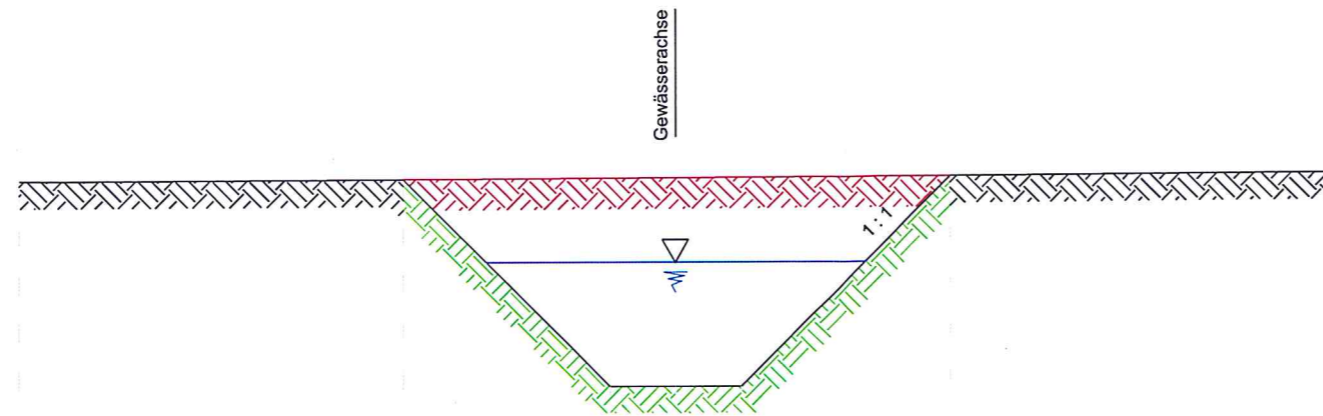
Änderung			
	c	b	a
	Name	Datum	Bemerkung
Bauherr:		 Stadt Braunschweig Fachbereich Stadtgrün Auguststraße 9 – 11 38100 Braunschweig	
		Fugro Consult GmbH Volkmaroder Straße 8c 38104 Braunschweig Telefon: (0531) 21360951 Fax: (0531) 21360929 E-Mail: braunschweig@fugro.de	
Vorhaben: Anlage eines naturnahen Grabens im Bereich Gänsekamp			Teilvorhaben:
Name:		Datum:	Unterschrift:
bearb.: Eike Thiel		10.10.2014	Darstellung: Lageplan Gewässerneubau
gez.: Eike Thiel		10.10.2014	
Proj.Ltr: Christian Siemon		10.10.2014	
M:	1:1000	LS 100	Auftr.-Nr. 320-14-543
Freigabe Prüfer bzw. BOL		Freigabe ---	
		Zeichn.-Nr.: 1	

Anlage : 4
 zur : Plangenehmigung
 gem. : § 68 WHG
 vom : 11. NOV. 2014
 Gesch.-Z.: 61.42-5.7-5R
 Stadt Braunschweig
 Untere Wasserbehörde
 i.A.


 Hasenus

Entwurfs- und Genehmigungsplanung




Schnitt A - A



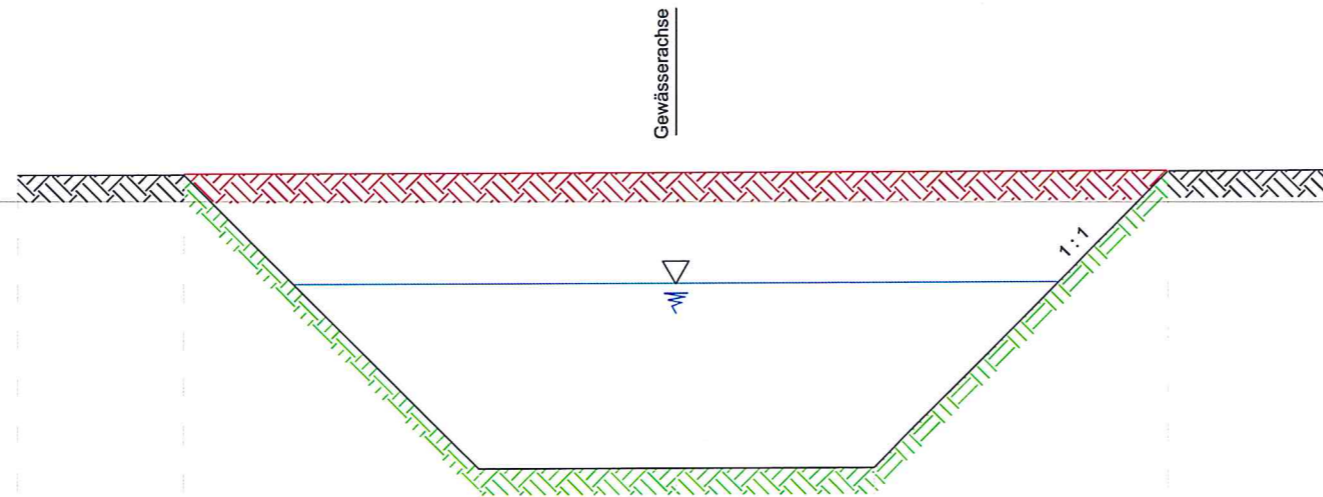
▽ 71,50 mNHN

Gelände IST	[mNHN]	73,01	73,02	73,02	73,02	73,02	73,02	73,02	73,03
Gelände PLAN	[mNHN]	73,01	73,02	72,23	72,23	72,23	72,23	73,02	73,03
Entfernung	[m]	-2,50	-1,04	-0,25	0,00	0,25		1,04	2,50

Legende:



-  bestehendes Gelände
-  Planzustand Gelände
-  Wasserspiegel beim Ablassen des Teiches

Schnitt B - B



▽ 71,50 mNHN

Gelände IST	[mNHN]	73,12	73,12	73,12	73,12	73,12	73,12	73,12	73,12
Gelände PLAN	[mNHN]	73,12	73,12	72,00	72,00	72,00	72,00	73,12	73,12
Entfernung	[m]	-2,50	-1,87	-0,75	0,00	0,75		1,87	2,50

Änderung	c			
	b			
a	Name	Datum	Bemerkung	
Bauherr:		 Braunschweig Stadt Braunschweig Fachbereich Stadtgrün Auguststraße 9 – 11 38100 Braunschweig		
 FUGRO Fugro Consult GmbH Volkmaroder Straße 8c 38104 Braunschweig Telefon: (0531) 21360951 Fax: (0531) 21360929 E-Mail: braunschweig@fugro.de		Vorhaben: Anlage eines naturnahen Grabens im Bereich Gänsekamp		
Teilvorhaben:				
bearb.:		Name:	Datum:	Unterschrift:
gez.:		Darstellung:		
Proj.Ltr:		Gewässerschnitte – neuer Graben Schnitt A – A Schnitt B – B		
M: 1:50		Auftr.-Nr. 320-14-543		Zeichn.-Nr.: 2
Freigabe Prüfer bzw. BOL		Freigabe durch die Stadt Braunschweig		

Anlage : 5
 zur : Plangenehmigung
 gem. : § 68 WHG

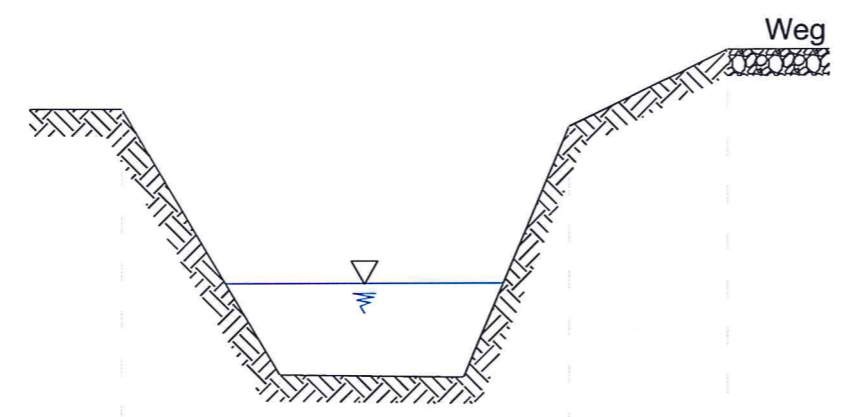
vom : 11. NOV. 2014

Gesch.-Z.: 61.42-5.7-5A
 Stadt Braunschweig
 Untere Wasserbehörde
 i.A.


 Hasenfus

Entwurfs- und Genehmigungsplanung

Schnitt C - C





Legende:

— Wasserspiegel beim Ablassen des Teiches

▽ 71,50 mNHN

Gelände	[mNHN]	73,28	72,27	72,26	73,21	73,50
Wasserspiegel	[mNHN]		72,62	72,62		
Entfernung	[m]	0,00	0,60	1,30	1,70	2,30

Änderung	c			
	b			
a	Name	Datum	Bemerkung	
Bauherr:		 Braunschweig		Stadt Braunschweig Fachbereich Stadtgrün Auguststraße 9 – 11 38100 Braunschweig
 FUGRO		Fugro Consult GmbH Volkmaroder Straße 8c 38104 Braunschweig Telefon: (0531) 21360951 Fax: (0531) 21360929 E-Mail: braunschweig@fugro.de		
Vorhaben:			Teilvorhaben:	
Anlage eines naturnahen Grabens im Bereich Gänsekamp				
	Name:	Datum:	Unterschrift:	Darstellung:
bearb.:	Eike Thiel	10.10.2014		
gez.:	Eike Thiel	10.10.2014		
Proj.Ltr	Christian Siemon	10.10.2014		
M:	1:50	Auftr.-Nr. 320-14-543		Zeichn.-Nr.: 3
Freigabe Prüfer bzw. BOL			Freigabe durch die Stadt Braunschweig	

Schutzvermerk nach DIN 34 beachten