
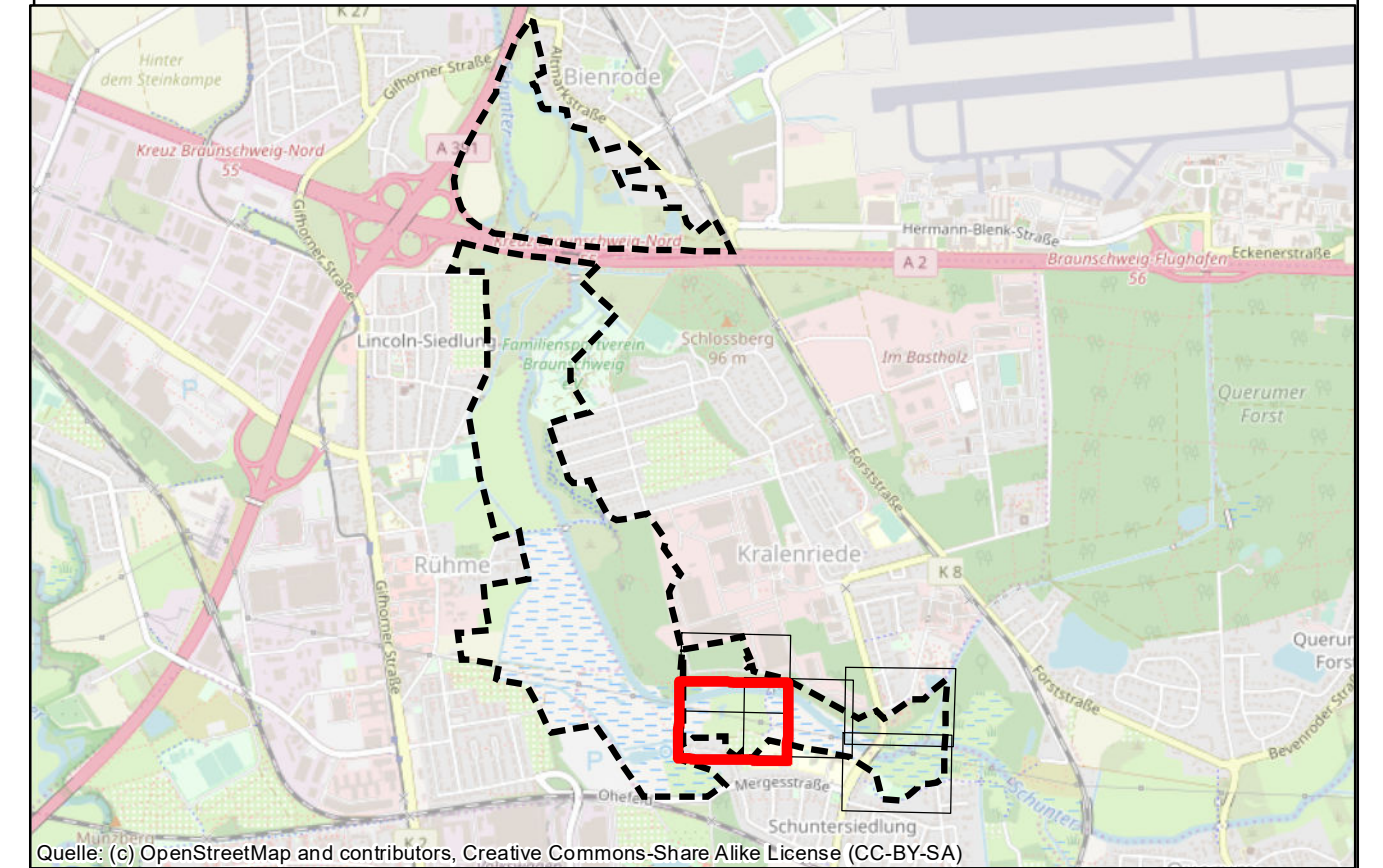
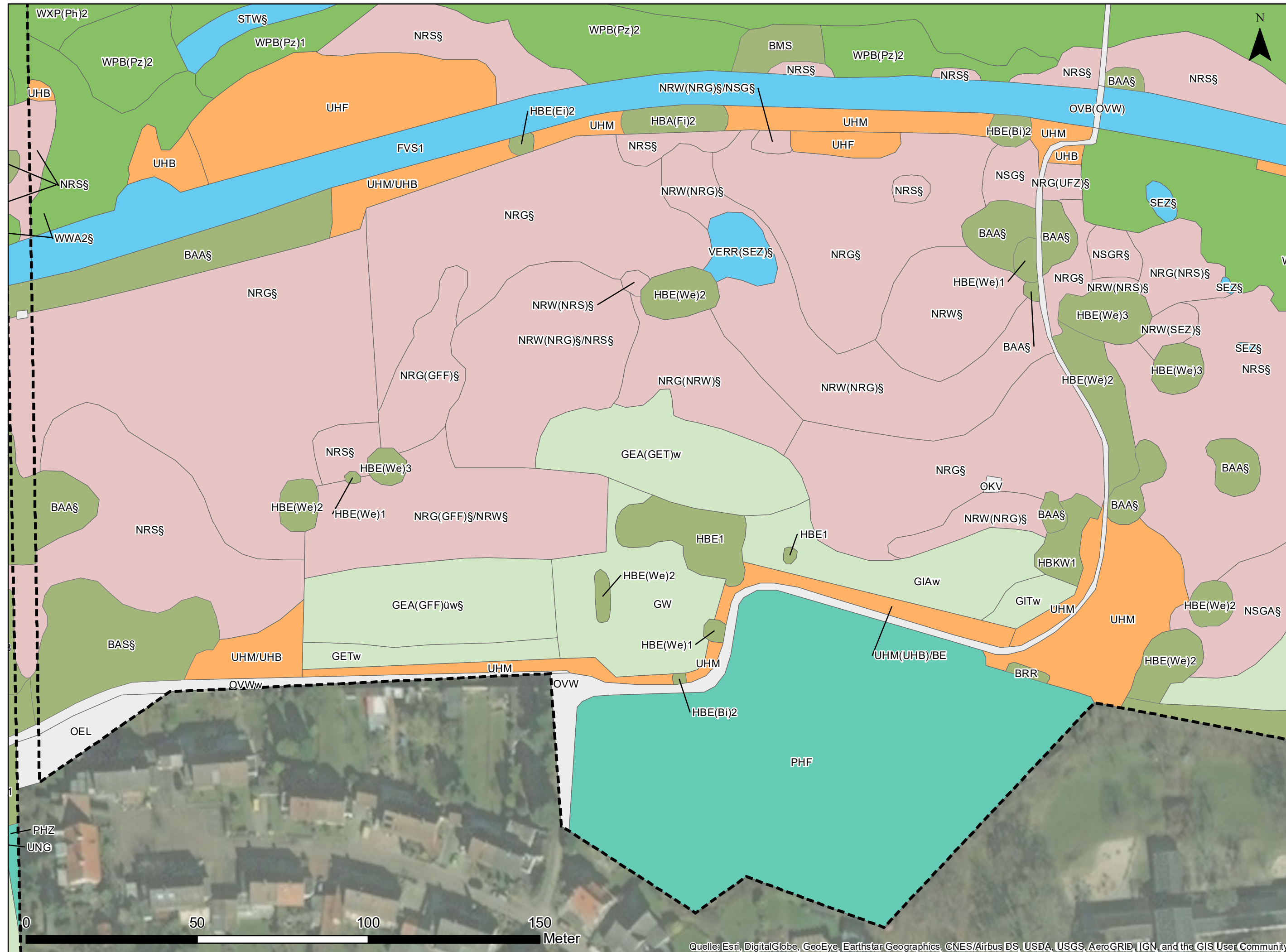



Quelle: (c) OpenStreetMap and contributors, Creative Commons-Share Alike License (CC-BY-SA)

Auftraggeber: WVMO Wasserverband Mittlere Oker Taubenstraße 7 38106 Braunschweig			
Projekt: Renaturierung Schunter-Butterberg			
Planinhalt: Biotope - Bereich C			
Planverfasser: Planungs-Gemeinschaft GbR LaReG Dipl. - Ing. Ruth Peschk-Hawtree Landschaftsarchitektin Helmstedter Straße 55A Telefon 0531-707156-00 Internet www.lareg.de		Landschaftsplanung Rekultivierung Grünplanung Dipl. Biologe Prof. Dr. Gunnar Rehfeldt 38126 Braunschweig Telefon 0531-707156-15 E-Mail info@lareg.de	
Datum:		Name:	
Bearbeitet:	Jun. 2019	DU	
Gezeichnet:	Jun. 2019	GN	
Geprüft:	Jun. 2019	GR	
Plan-Nr.: 1C Seite 1/5			
Projekt-Nr.: 1327		Maßstab: 1:1.000	
Blattgröße: 29,7 cm x 59,0 cm			

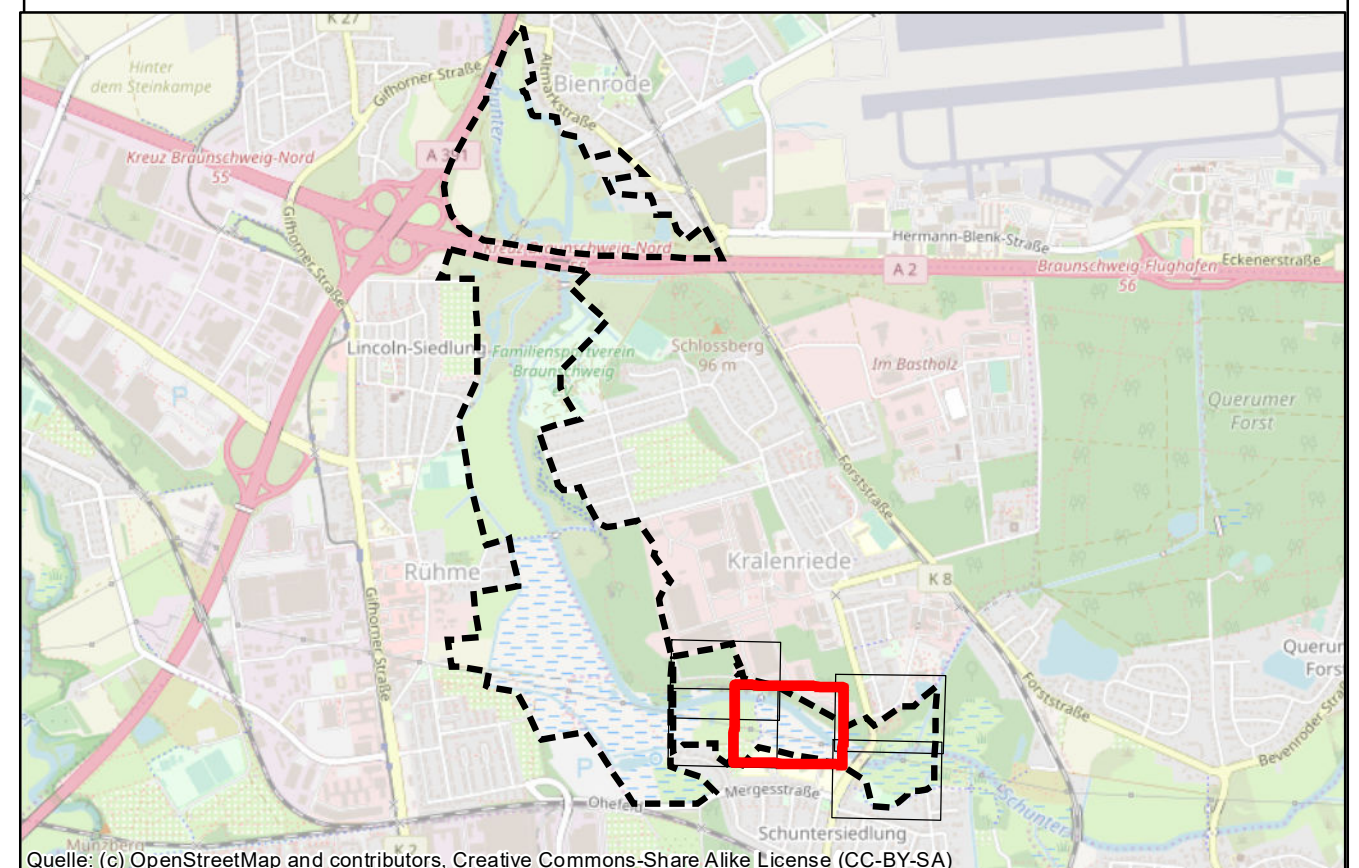
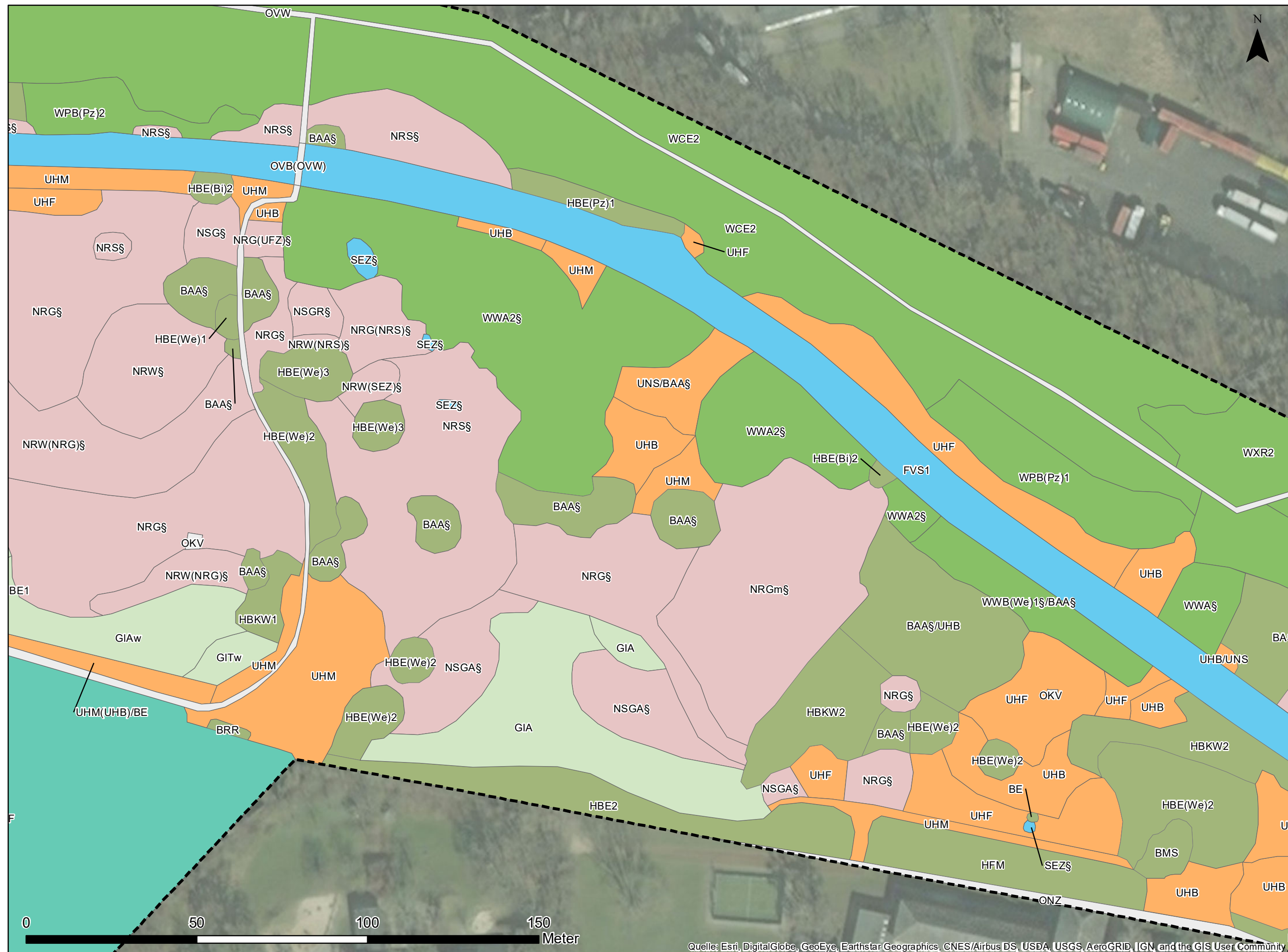
Quelle: Esri, DigitalGlobe, GeoEye, Earthstar Geographics, CNES/Airbus DS, USDA, USGS, AeroGRID, IGN, and the GIS User Community



Quelle: (c) OpenStreetMap and contributors, Creative Commons-Share Alike License (CC-BY-SA)

Auftraggeber: WVMO Wasserverband Mittlere Oker Taubenstraße 7 38106 Braunschweig			
Projekt: Renaturierung Schunter-Butterberg			
Planinhalt: Biotope - Bereich C			
Planverfasser: Planungs-Gemeinschaft GbR LaReG Dipl. - Ing. Ruth Peschk-Hawtree Landschaftsarchitektin Helmstedter Straße 55A Telefon 0531-707156-00 Internet www.lareg.de		Landschaftsplanung Rekultivierung Grünplanung Prof. Dr. Gunnar Rehfeldt Dipl. Biologe 38126 Braunschweig Telefax 0531-707156-15 E-Mail info@lareg.de	
Datum:		Name:	
Bearbeitet: Jun. 2019		DU	
Gezeichnet: Jun. 2019		GN	
Geprüft: Jun. 2019		GR	
Plan-Nr.: 1C Seite 2/5			
Projekt-Nr.: 1327		Maßstab: 1:1.000	
Blattgröße: 29,7 cm x 59,0 cm			

Quelle: Esri, DigitalGlobe, GeoEye, Earthstar Geographics, CNES/Airbus DS, USDA, USGS, AeroGRID, IGN, and the GIS User Community



Auftraggeber: WVMO
 Wasserverband Mittlere Oker
 Taubenstraße 7
 38106 Braunschweig

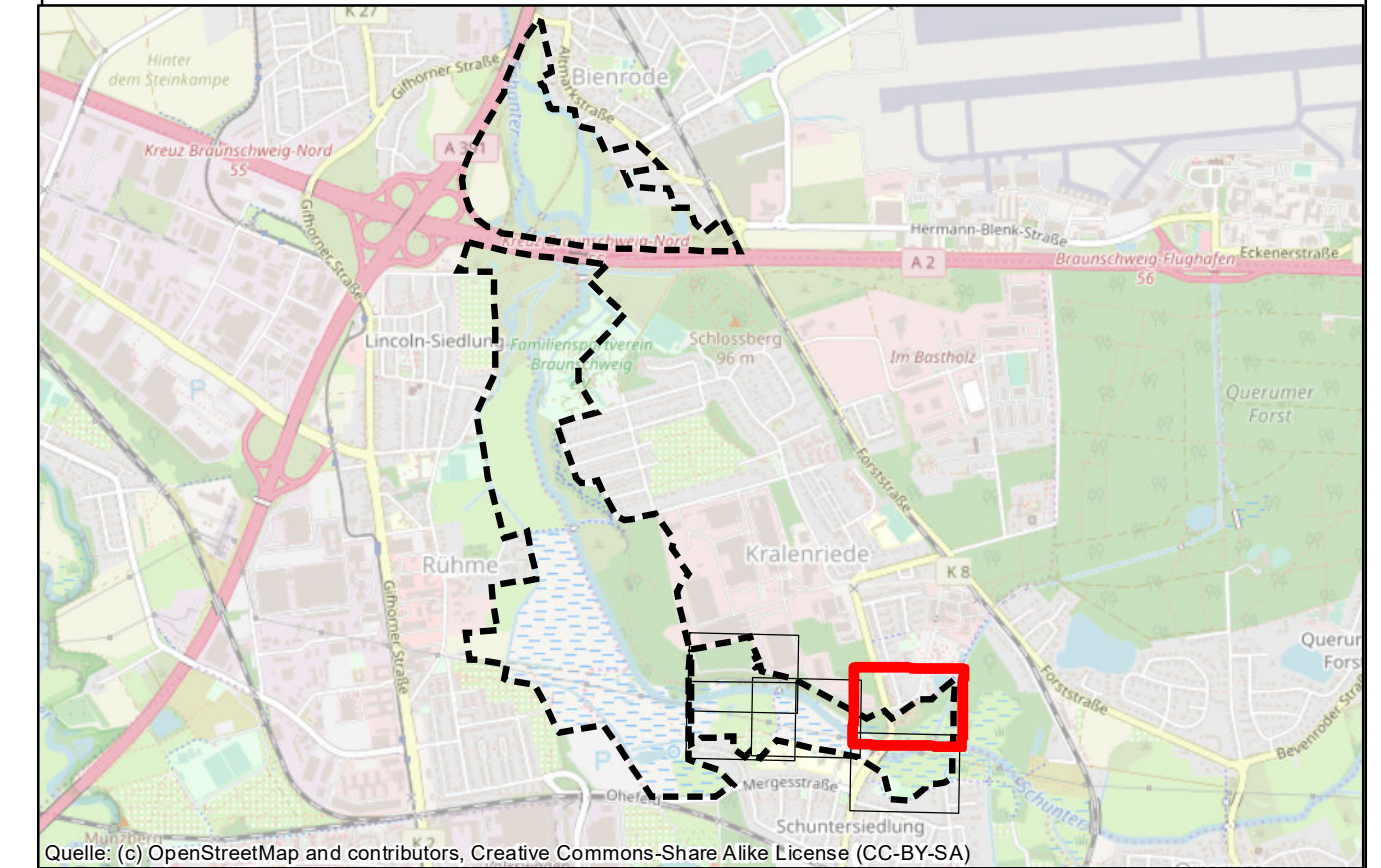
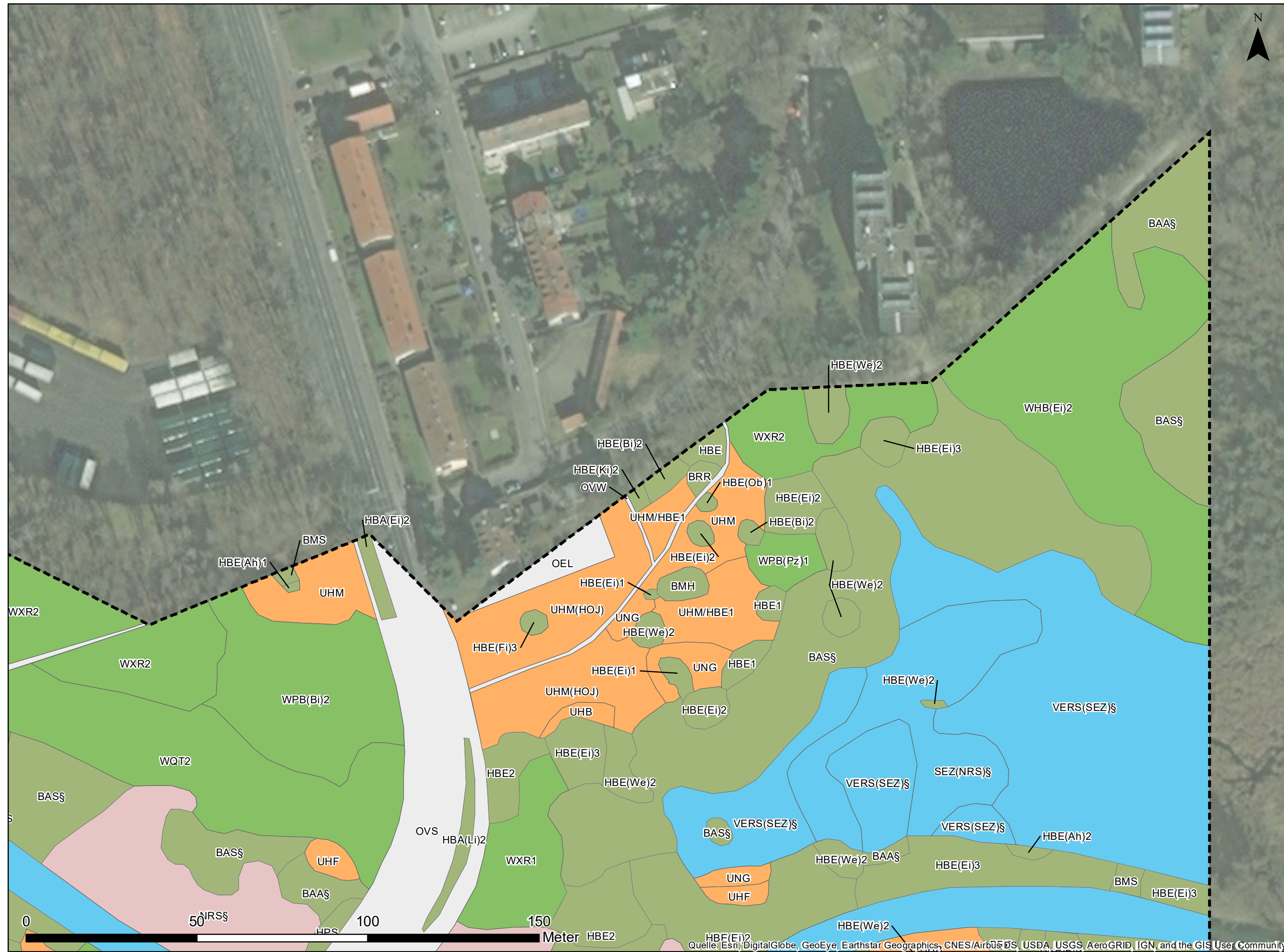


Projekt: Renaturierung Schunter-Butterberg

Planinhalt: Biotope - Bereich C

Planverfasser: Planungs- Gemeinschaft GbR LaReG Landschaftsplanung Rekultivierung Grünplanung Dipl. - Ing. Ruth Peschk-Hawtree Landschaftsarchitektin Helmstedter Straße 55A Telefon 0531-707156-00 Internet www.lareg.de Prof. Dr. Gunnar Rehfeldt Dipl. Biologe 38126 Braunschweig Telefax 0531-707156-15 E-Mail info@lareg.de	Datum:	Name:
	Bearbeitet: Jun. 2019	DU
	Gezeichnet: Jun. 2019	GN
	Geprüft: Jun. 2019	GR
Plan-Nr.: 1C Seite 3/5		

Projekt-Nr.: 1327 **Maßstab:** 1:1.000 **Blattgröße:** 29,7 cm x 59,0 cm



Auftraggeber:
 WVMO
 Wasserverband Mittlere Oker
 Taubenstraße 7
 38106 Braunschweig



Projekt:
 Renaturierung Schunter-Butterberg

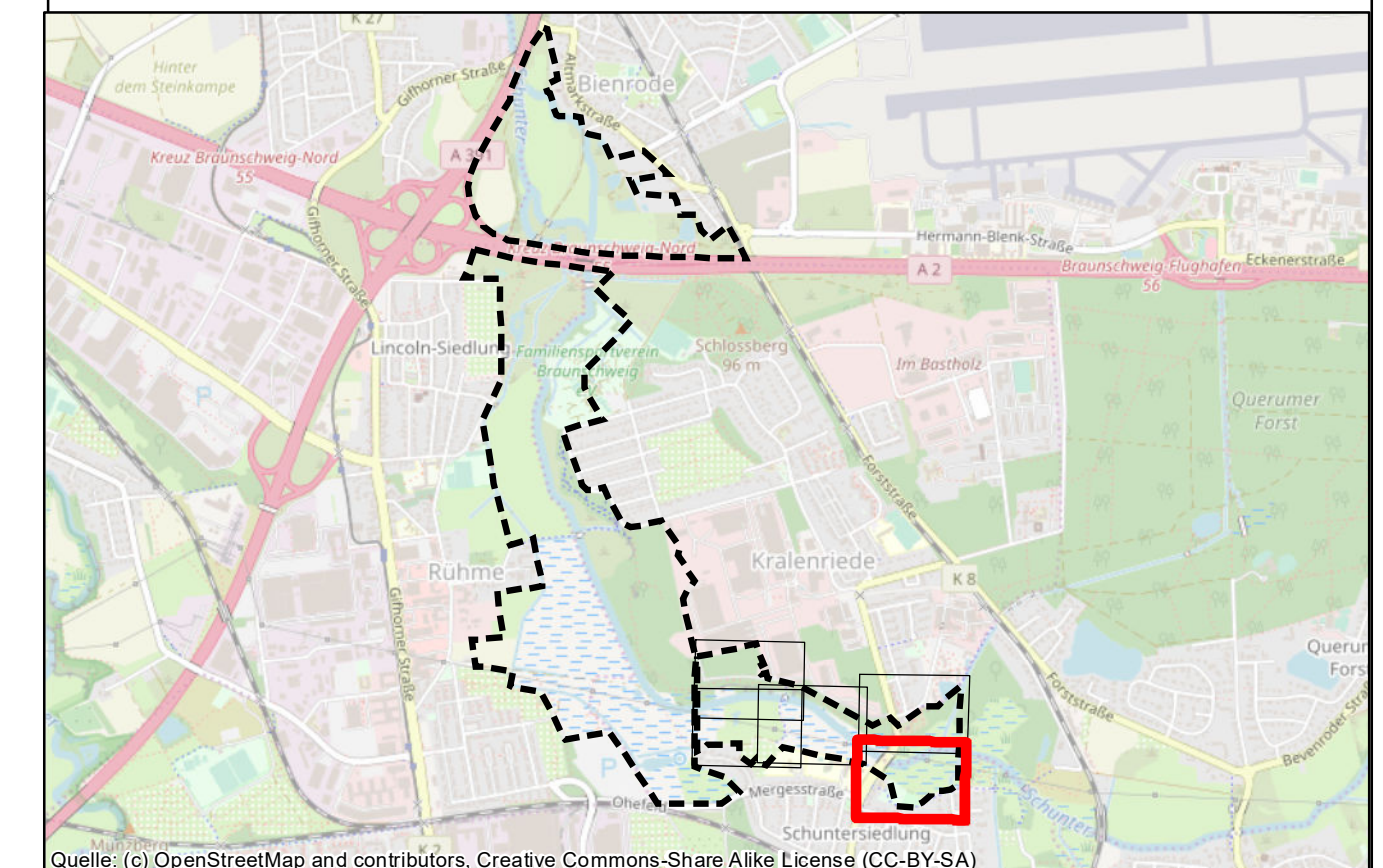
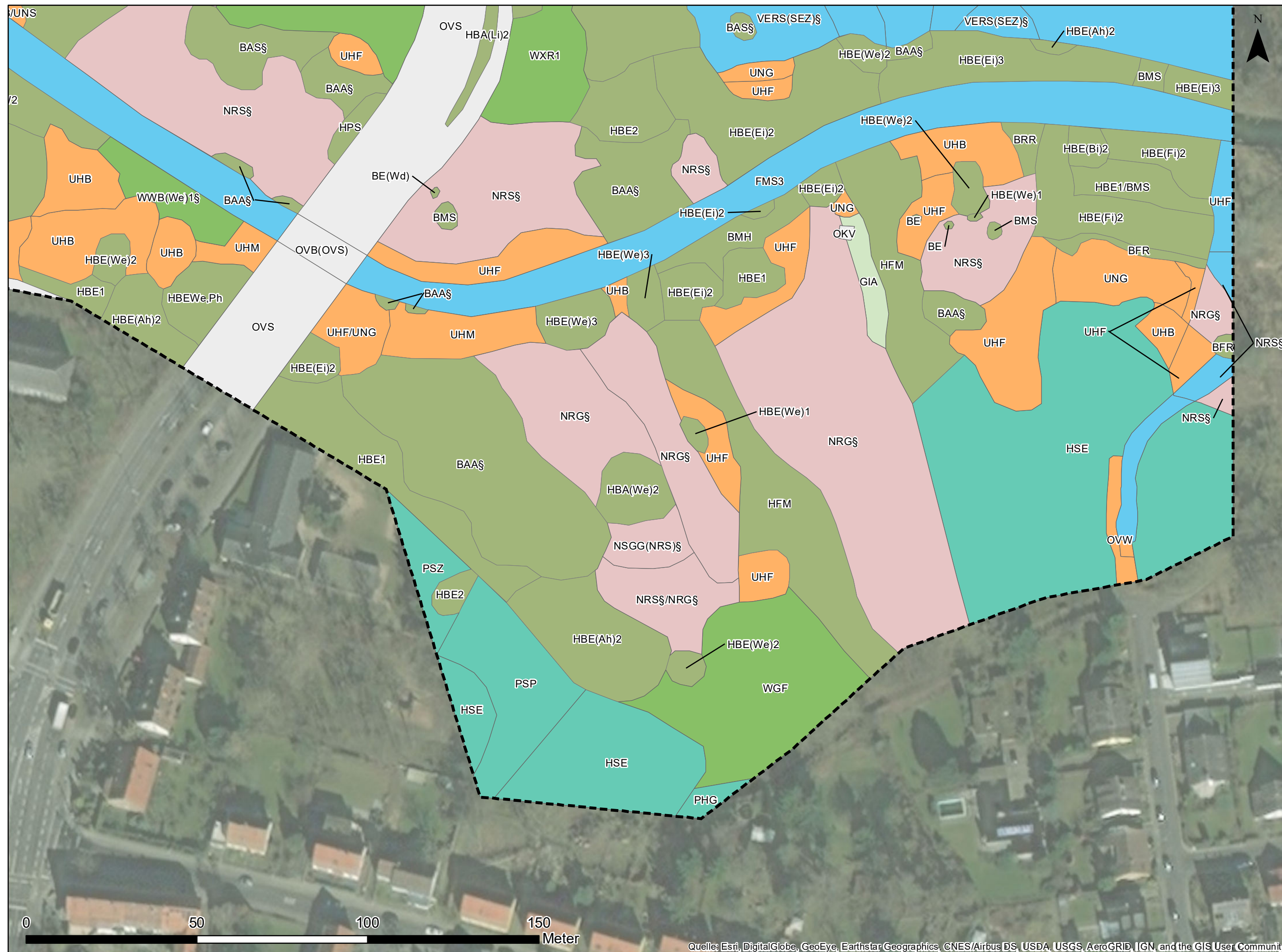
Planinhalt:
 Biotope - Bereich C

Planverfasser: Planungs-Gemeinschaft GbR **LaReG** Landschaftsplanung
 Rekulivierung
 Grünplanung
 Dipl. - Ing. Ruth Peschk-Hawtree Landschaftsarchitektin
 Prof. Dr. Gunnar Rehfeldt Dipl. Biologe
 Helmstedter Straße 55A 38126 Braunschweig
 Telefon 0531-707156-00 Telefax 0531-707156-15
 Internet www.lareg.de E-Mail info@lareg.de

	Datum:	Name:
Bearbeitet:	Jun. 2019	DU
Gezeichnet:	Jun. 2019	GN
Geprüft:	Jun. 2019	GR
Plan-Nr.: 1C Seite 4/5		

Projekt-Nr.: 1327 Maßstab: 1:1.000

Blattgröße: 29,7 cm x 59,0 cm



Auftraggeber: WVMO
 Wasserverband Mittlere Oker
 Taubenstraße 7
 38106 Braunschweig



Projekt: Renaturierung Schunter-Butterberg

Planinhalt: Biotope - Bereich C

Planverfasser: Planungs-Gemeinschaft GbR Dipl. - Ing. Ruth Peschk-Hawtree Landschaftsarchitektin Helmstedter Straße 55A Telefon 0531-707156-00 Internet www.lareg.de	LaReG Landschaftsplanung Rekultivierung Grünplanung Prof. Dr. Gunnar Rehfeldt Dipl. Biologe 38126 Braunschweig Telefax 0531-707156-15 E-Mail info@lareg.de	Datum:	Name:
		Bearbeitet:	DU
		Gezeichnet:	GN
		Geprüft:	GR
Plan-Nr.: 1C Seite 5/5			

Projekt-Nr.: 1327 Maßstab: 1:1.000 Blattgröße: 29,7 cm x 59,0 cm