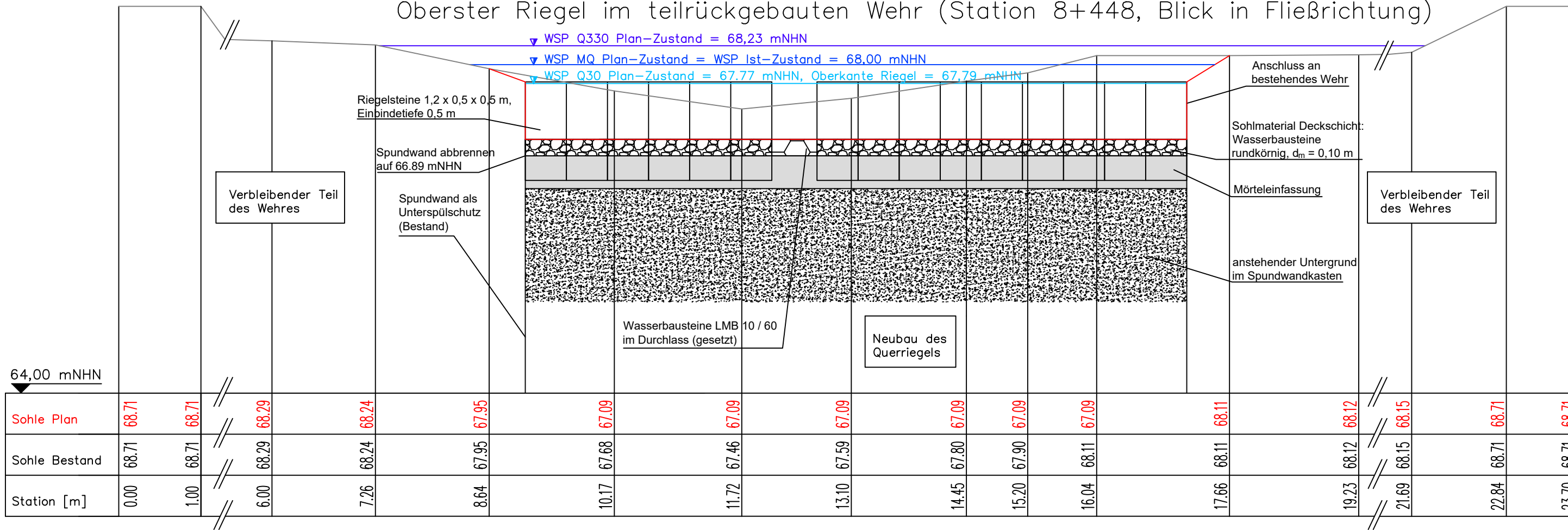


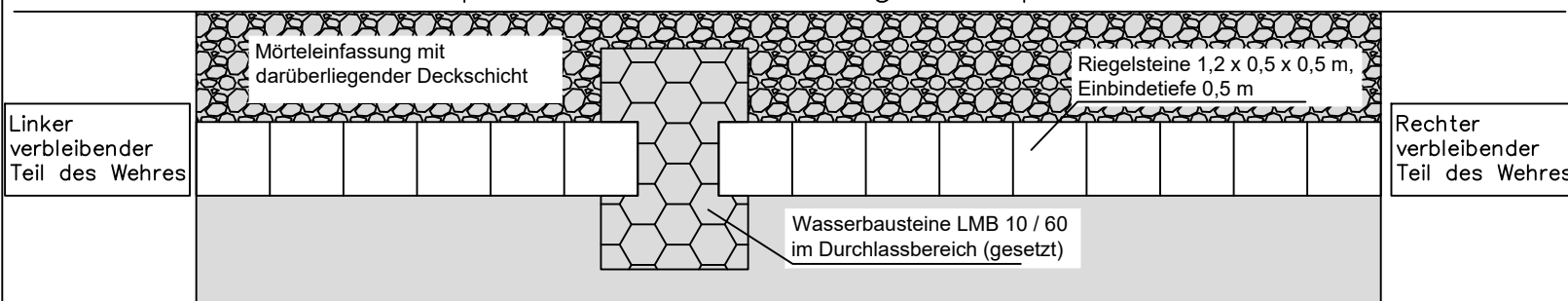
# Oberster Riegel im teiltrückgebauten Wehr (Station 8+448, Blick in Fließrichtung)

▼ WSP Q330 Plan-Zustand = 68,23 mNHN  
 ▼ WSP MQ Plan-Zustand = WSP Ist-Zustand = 68,00 mNHN  
 ▼ WSP Q30 Plan-Zustand = 67,77 mNHN, Oberkante Riegel = 67,79 mNHN

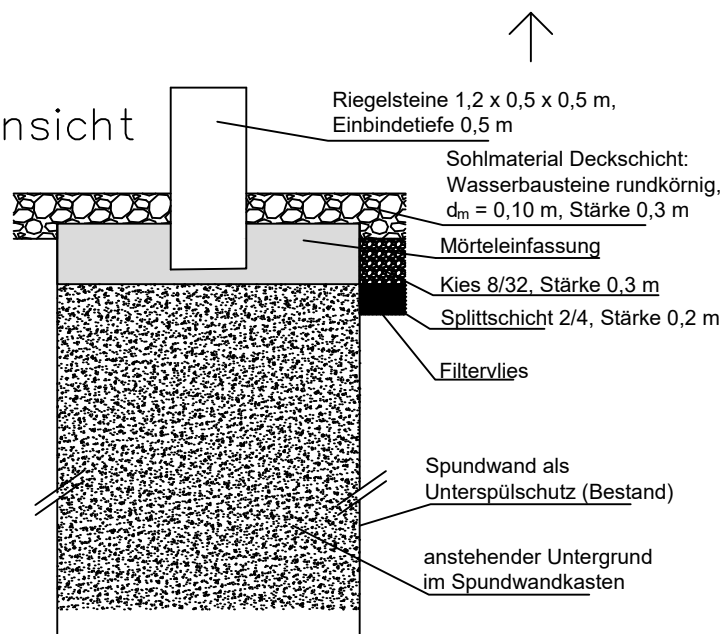


Draufsicht

Fließrichtung



Seitenansicht



## Genehmigungsplanung

Vorhabenträger:

Wasserverband Mittlere Oker  
 Eisenbütteler Straße 22/23  
 38122 Braunschweig



Planverfasser:

HGN Beratungsgesellschaft mbH  
 Celler Straße 66  
 38114 Braunschweig  
 braunschweig@hgn-beratung.de



Projektbezeichnung:

Renaturierung der Schunter bei Rühme

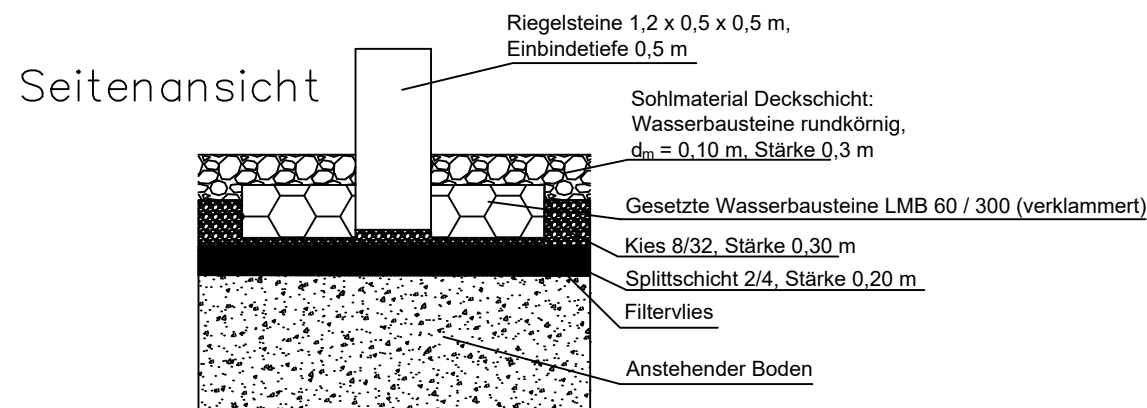
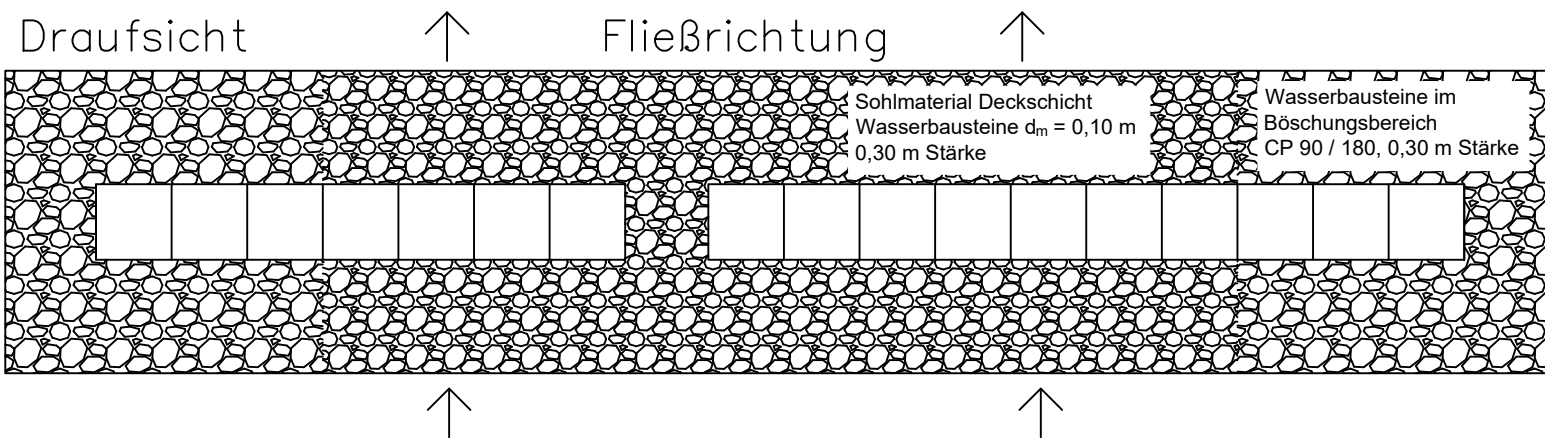
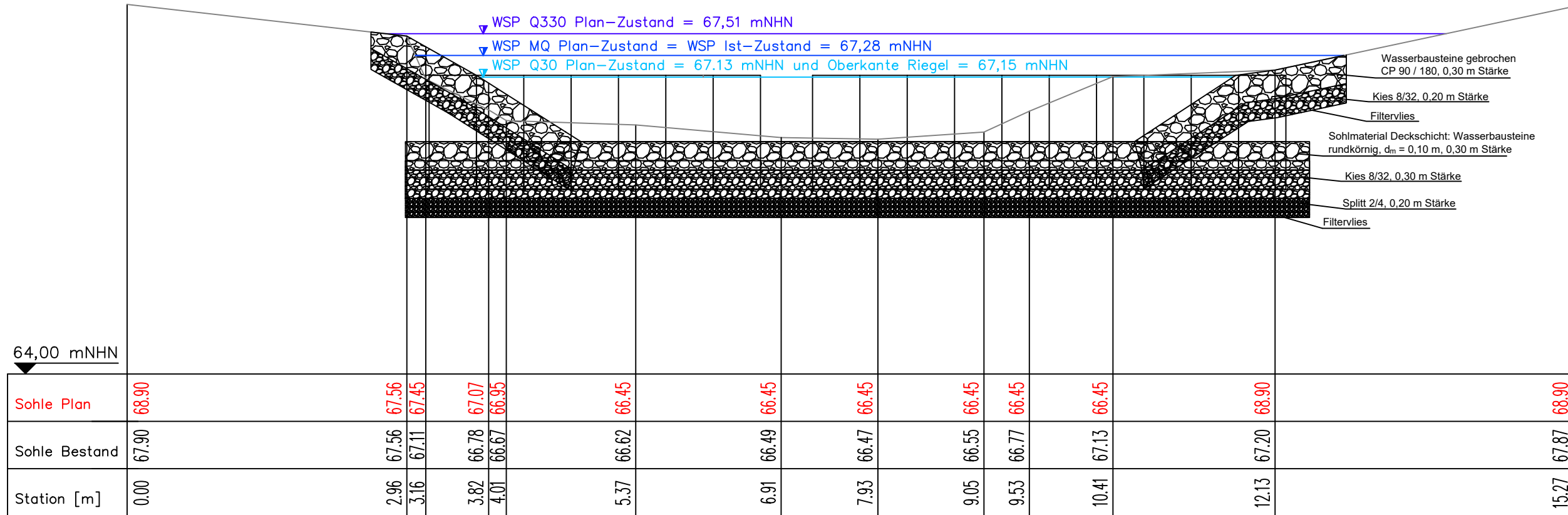
Planbezeichnung:

Fischaufstiegsanlage Regelprofile

Höhenbezug: DHHN92

	Datum	Name	Unterschrift	Projekt-Nr.:	18-215
gez.:	15.11.2019	N. Siemon	gez. Siemon	Anlage:	9.3
bearb.:	15.11.2019	M.Jünemann	gez. Jünemann	Maßstab:	1 : 50
gepr.:	15.11.2019	R. Ladwig	gez. Ladwig	Blatt:	1

# Riegel 9 als Regelprofil (Station 8+340, Blick in Fließrichtung)



## Genehmigungsplanung

### Vorhabenträger:

Wasserverband Mittlere Oker  
 Eisenbütteler Straße 22/23  
 38122 Braunschweig



### Planverfasser:

HGN Beratungsgesellschaft mbH  
 Celler Straße 66  
 38114 Braunschweig  
 braunschweig@hgn-beratung.de



### Projektbezeichnung:

Renaturierung der Schunter bei Rühme

### Planbezeichnung:

Fischaufstiegsanlage Regelprofile

Höhenbezug: DHHN92

	Datum	Name	Unterschrift	Projekt-Nr.:	18-215
gez.:	15.11.2019	N. Siemon	gez. Siemon	Anlage:	9.3
bearb.:	15.11.2019	M.Jünemann	gez. Jünemann	Maßstab:	1 : 50
gepr.:	15.11.2019	R. Ladwig	gez. Ladwig	Blatt:	2