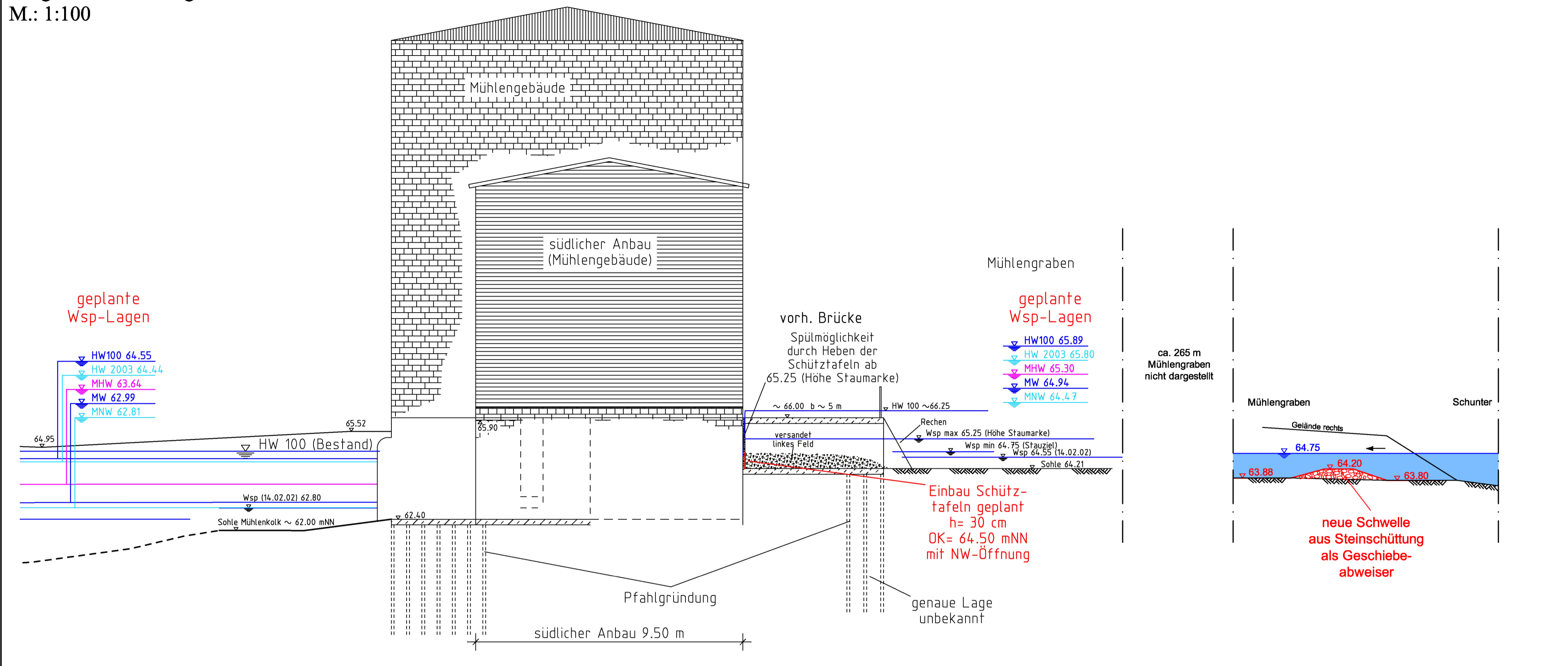
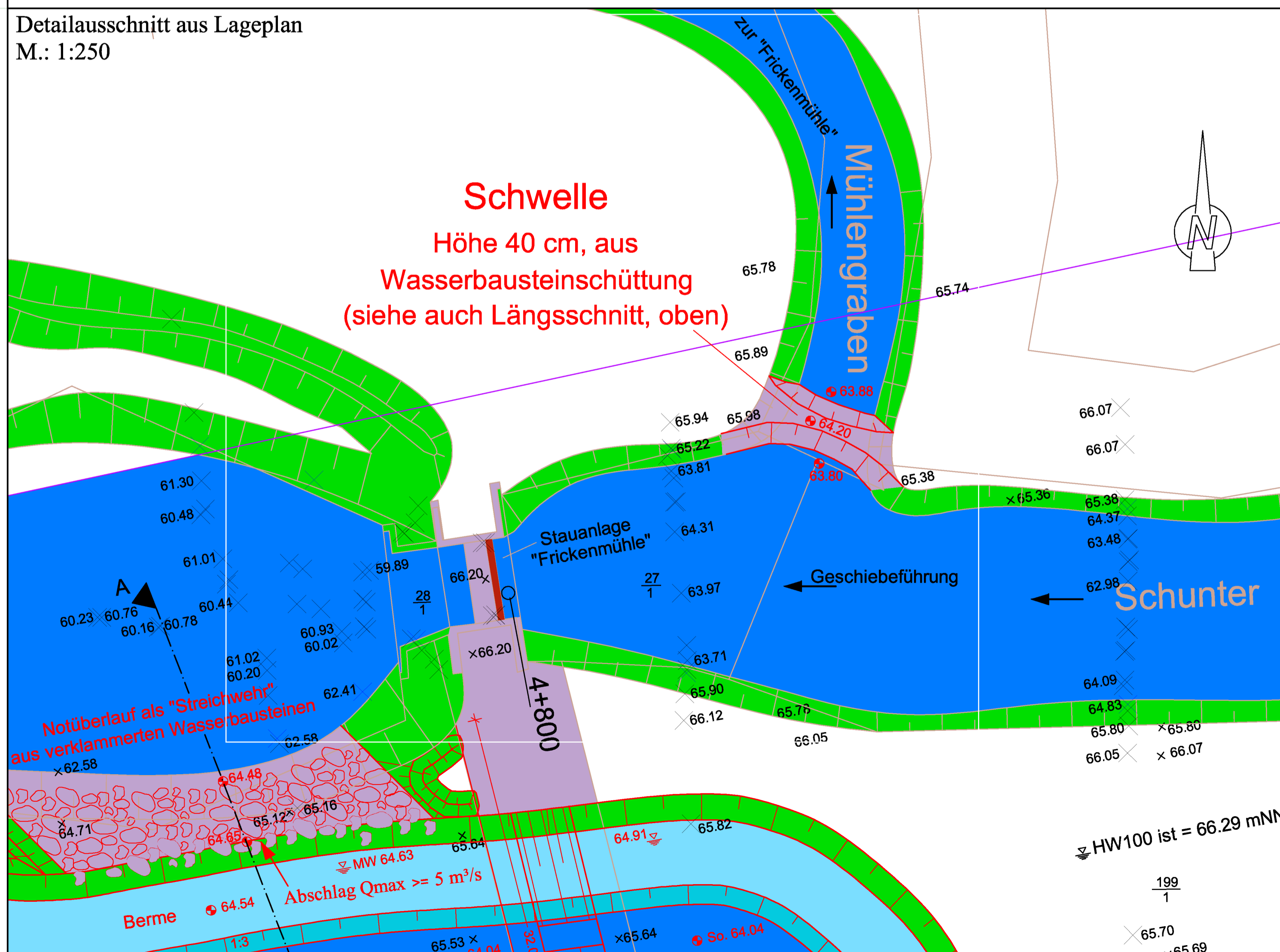


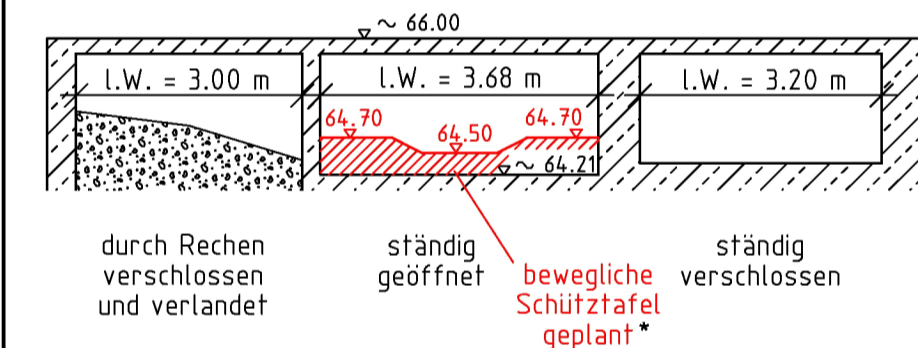
Längsschnitt Mühlengraben
M.: 1:100



Detailausschnitt aus Lageplan
M.: 1:250



Östliche Ansicht Mühlendurchlass
M.: 1:100



*Ausführung der Schütztafel in Holzbauweise, die bei Überschreitung des alten Stauzieles (65.25) per Hand zum Spülen des Mühlengrabens gezogen werden kann, solange das alte Stauziel nicht unterschritten wird.

2	Einarbeitung der Auflagen des Planfeststellungsbeschlusses	12.6.2006	Ballüer
1	Ergänzungsplanung nach Erörterungstermin		
Nr.	Änderung	Datum	gezeichnet

WVMO Wasserverband Mittlere Oker

Laufverlegung der Schunter zwischen Walle und Thune

Entwurf
Detail Geschieberückhalt Mühlengraben

aufgestellt: Wasserverband Mittlere Oker	Maßstab: 1 : 250; 1 : 100
Ingenieurgesellschaft Heidt & Peters mbH Sprengerstraße 38 c, 29223 Celle Fon (0 51 41) 93 88-0 Fax (0 51 41) 93 88-88 info@heidt-peters.de Celle, 12. Juni 2006	bearbeitet: F. Widrinka
gezeichnet: A. Ballüer	Anlage 16
Registrier-Nr.: 04046-19/2	Plotstiftabelle: 04046.ctb