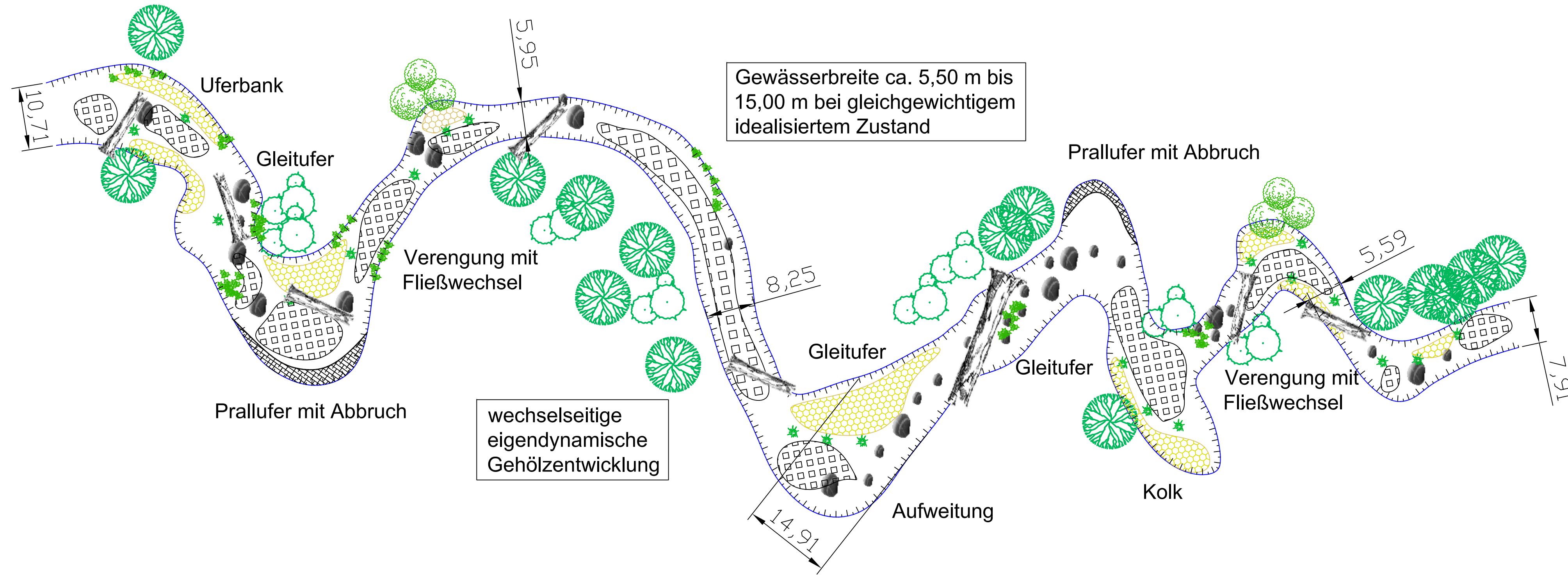
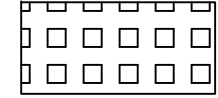







# Systemplan



## Legende

-  Kies
-  Sand
-  Abbruch
-  Totholz
-  Findlinge
-  Vegetation

Nr.	Datum	Name	Änderungen bzw. Ergänzungen

Bearbeitet im Auftrag des WVMO <b>Ingenieurbüro Lehmann</b> Dipl.-Ing. (FH) M. Lehmann Mittelgasse 1, 34295 Edermünde fon.: 05603-910840 fax: 05603-910841 0176-31413090 mail: lb@lehmann@online.de			Stand: Oktober 2013 <table border="1"> <thead> <tr> <th>Datum</th> <th>Zeichen</th> </tr> </thead> <tbody> <tr> <td>bearb. 10/13</td> <td>leh</td> </tr> <tr> <td>gez. 10/13</td> <td>phl</td> </tr> <tr> <td>gepr. 10/13</td> <td>leh</td> </tr> </tbody> </table>	Datum	Zeichen	bearb. 10/13	leh	gez. 10/13	phl	gepr. 10/13	leh
Datum	Zeichen										
bearb. 10/13	leh										
gez. 10/13	phl										
gepr. 10/13	leh										

 Braunschweig, den 14.01.2015 Datum	 <b>Wasserverband Mittlere Oker</b> Ausbauverband Braunschweig - Wolfenbüttel Taubenstraße 7 38106 Braunschweig 0531- 383 540 22
--	---

Maßstab: 1:500 L 1: H 1:	<b>Renaturierung der WABE</b> südlich der B1 Systemplan Strukturen	Plan Nr. 7 Blatt Nr. 1 von 2 Blatt Ersatz für Ursprung
-----------------------------------	--	---