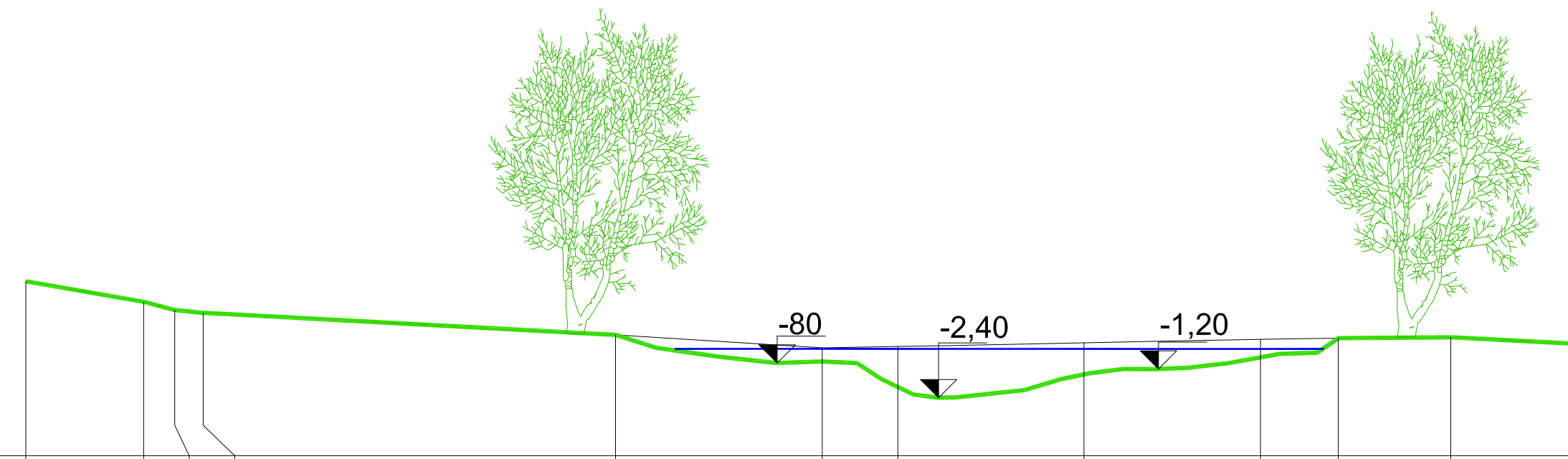
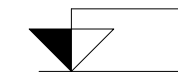


Systemplan Stillgewässer

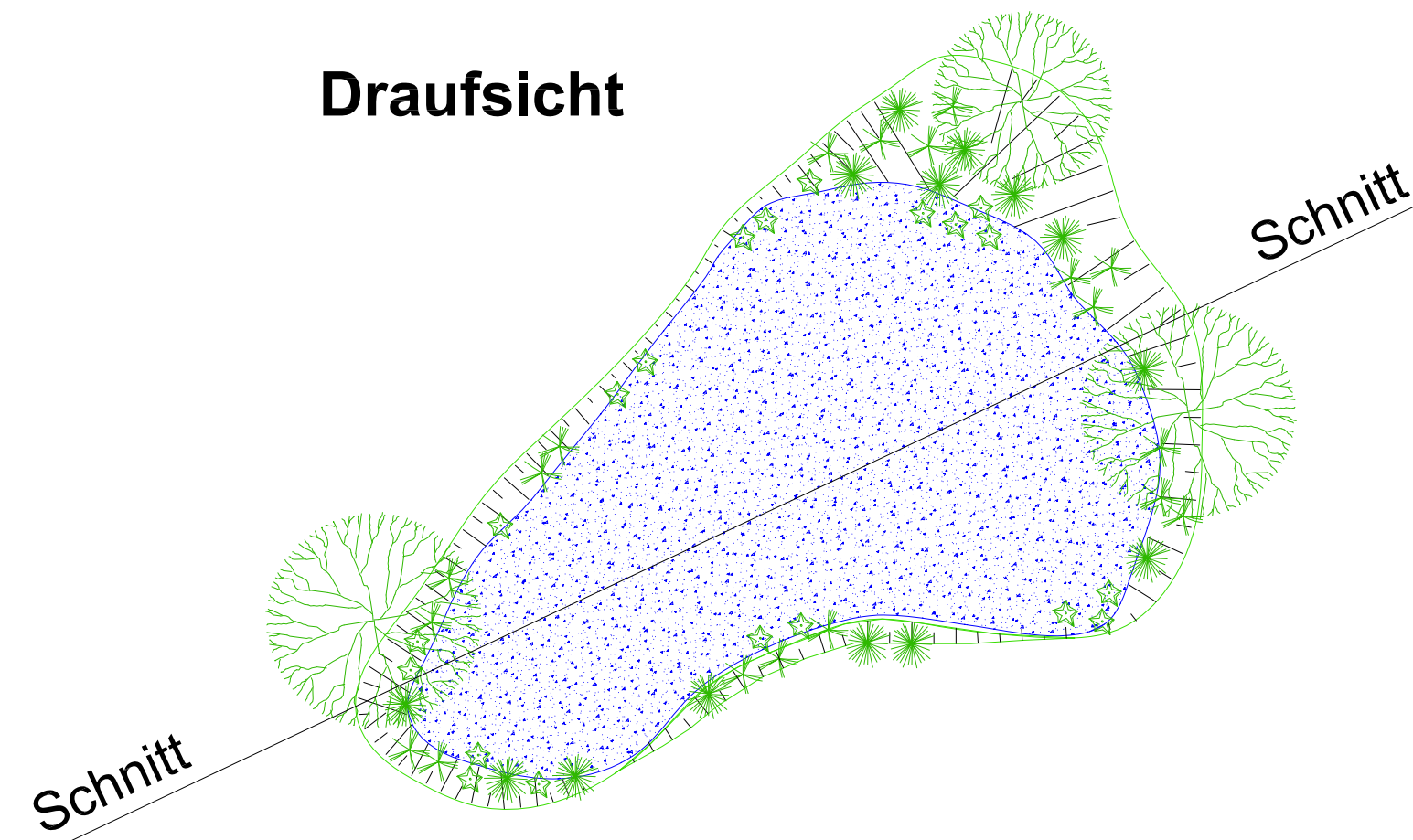
Profilschnitt

NN nach örtl. Bedingungen



Geländehöhe	Höhen nach örtl. Bedingungen												
m ü.NN													
Stationierung	-42.06	-36.62	-35.18	-33.88	-14.86	-5.32	-1.84	0.00	6.76	14.90	18.48	23.66	29.82
m													

Draufsicht



Maßstab: 1:250

Nr.	Datum	Name	Änderungen bzw. Ergänzungen		
Bearbeitet im Auftrag des WVMO			Stand: Oktober 2013		
 Dipl.-Ing. (FH) M. Lehmann Ingenieurbüro Lehmann Mittelgasse 1, 34295 Edermünde fon.: 05603-910840 fax: 05603-910841 0176-31413090 mail: m.lehmann@t-online.de			 Dipl.-Ing. (FH) Manfred Lehmann Mittelgasse 1 34295 Edermünde Lehmann Edermünde, den 07/2014		
			Stand:	Datum	Zeichen
			bearb.	10/13	leh
			gez.	10/13	phl
			gepr.	10/13	leh
 Wasserverband Braunschweig - Wolfenbüttel Braunschweig, den 14.01.2015 Datum Unterschrift			 Wasserverband Mittlere Oker Ausbauberband Braunschweig - Wolfenbüttel Taubenstraße 7 38106 Braunschweig 0531-383 540 22		
Maßstab:	Renaturierung der WABE				
M 1: 250	südlich der B1				
L 1:	Systemplan Stillgewässer				
H 1:					
			Plan Nr. 8-3		
			Blatt Nr. 1 von 1 Blatt		
			Ersatz für		
			Ursprung		

Blattgröße: 0,841 m x 0,297 m = 0,250 m²