





Legende



Geplanter Hochwasserschutz

-  Verlauf der HWS-Maßnahme
-  Suchraum für HRB-Standort

Hochwasser

-  Hochwasseranschlaglinie HQ₁₀₀
-  Hochwasseranschlaglinie HQ_{extrem}

Sonstiges

-  Stadtgrenze
-  Hauptgewässer

**Wasserverband
Mittlere Oker**



Hochwasserschutzkonzept
für die Stadt Braunschweig

Anlage 9:
Übersichtskarte HWS-Maßnahmen

Blatt : 1 / 1

PRJ: 18 - 202

Bearbeiter: Thiel, Letz

Zeichner: Letz

Braunschweig, den 20.08.2019

Quelle : Stadt Braunschweig



Maßstab: 1:25.000



Büro Braunschweig
Celler Str. 66
38114 Braunschweig
braunschweig@hgn-beratung.de