

Startseite der Stadt Braunschweig aufrufen - www.braunschweig.de eingeben

http://www.braunschweig.de/

Intranet der Stadt Braunschweig | Startseite | Stadt Braunschweig...

EN

Leben in Braunschweig

Wirtschaft & Wissenschaft

Politik & Verwaltung

Kultur & Veranstaltungen

Tourismus & Kongresse

Medienportal
Pressemitteilungen, Meldungen und Fotos

Mitreden!
Bürgerbeteiligungsportal

Bürger-Info
vom Angelschein bis zur Zeugnisabschrift

Touristinfo
Entdecke Braunschweig!

Stadtplan
Stadtplan von Braunschweig

Braunschweig Löwenstadt

Willkommen in Braunschweig

Blick vom Rathausturm auf den Burgplatz

Interkommunales Gewerbegebiet BS-WF

Verwaltungschefs Markurth und Pink empfehlen, die Realisierung eines Interkommunalen Gewerbegebiets Braunschweig-Wolfenbüttel zu prüfen.

Jetzt anmelden zum STADTRADELN 2019

Braunschweig nimmt ab 25. August an der Aktion STADTRADELN teil. OB Markurth und viele weitere Angehörige der Stadtverwaltung machen mit. Jetzt anmelden!

Braunschweiger Magnifest

Vom 6. bis 9. September lockt das Magnifest wieder in Braunschweigs traditionsreiches Fachwerkviertel. Auf die Besucher warten neben einen bunten Rahmenprogramm auch viele kulinarische Besonderheiten.

110%



Willkommen
in Braunschweig

Leben in Braunschweig anklicken

Blick vom Rathausurm auf den Burgplatz

- EN
- Leben in Braunschweig >
- Wirtschaft & Wissenschaft >
- Politik & Verwaltung >
- Kultur & Veranstaltungen >
- Tourismus & Kongresse >
- Medienportal
Pressemitteilungen, Meldungen und Fotos
- Mitreden!
Bürgerbeteiligungsportal
- Bürger-Info
vom Angelschein bis zur Zeugnisabschrift
- Touristinfo
Entdecke Braunschweig!
- Stadtplan
Stadtplan von Braunschweig



braunschweig.de in neuem Design >

Ab sofort präsentiert sich der Internetauftritt der Stadt Braunschweig in neuem Design. Er wurde für verschiedenste Endgeräte wie Smartphone, Tablet oder Desktop optimiert.



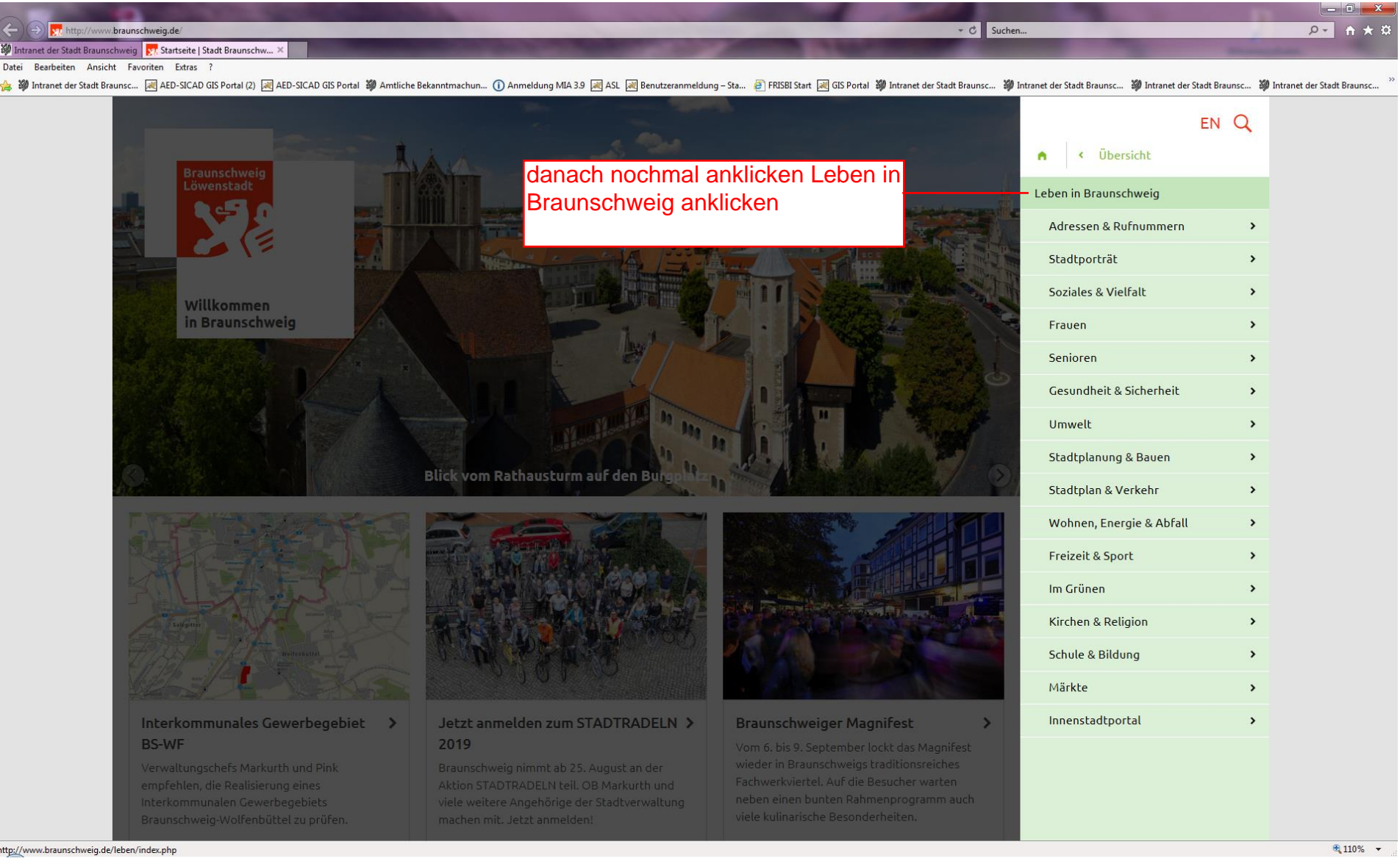
Interkommunales Gewerbegebiet BS-WF >

Die Verwaltungschefs Markurth und Pink empfehlen, die Realisierung eines Interkommunalen Gewerbegebiets Braunschweig-Wolfenbüttel zu prüfen.



Jetzt anmelden zum STADTRADELN 2019 >

Braunschweig nimmt ab 25. August an der Aktion STADTRADELN teil. OB Markurth und viele weitere Angehörige der Stadtverwaltung machen mit. Jetzt anmelden!



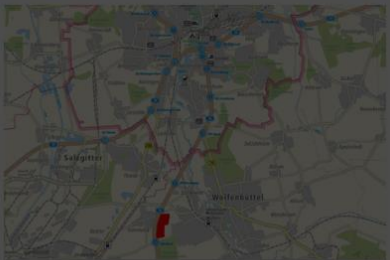
danach nochmal anklicken Leben in Braunschweig anklicken

Braunschweig
Löwenstadt

Willkommen
in Braunschweig

Blick vom Rathausturm auf den Burgplatz

- EN
- Übersicht
- Leben in Braunschweig
- Adressen & Rufnummern >
- Stadtporträt >
- Soziales & Vielfalt >
- Frauen >
- Senioren >
- Gesundheit & Sicherheit >
- Umwelt >
- Stadtplanung & Bauen >
- Stadtplan & Verkehr >
- Wohnen, Energie & Abfall >
- Freizeit & Sport >
- Im Grünen >
- Kirchen & Religion >
- Schule & Bildung >
- Märkte >
- Innenstadtportal >



Interkommunales Gewerbegebiet BS-WF >

Verwaltungschefs Markurth und Pink empfehlen, die Realisierung eines Interkommunalen Gewerbegebiets Braunschweig-Wolfenbüttel zu prüfen.



Jetzt anmelden zum STADTRADELN 2019 >

Braunschweig nimmt ab 25. August an der Aktion STADTRADELN teil. OB Markurth und viele weitere Angehörige der Stadtverwaltung machen mit. Jetzt anmelden!



Braunschweiger Magnifest >

Vom 6. bis 9. September lockt das Magnifest wieder in Braunschweigs traditionsreiches Fachwerkviertel. Auf die Besucher warten neben einen bunten Rahmenprogramm auch viele kulinarische Besonderheiten.



**Braunschweig
Löwenstadt**

**Leben
in Braunschweig**

EN 🔍

Übersicht

- Leben in Braunschweig
- Adressen & Rufnummern >
- Stadtporträt >
- Soziales & Vielfalt >
- Frauen >
- Senioren >
- Gesundheit & Sicherheit >
- Umwelt >
- Stadtplanung & Bauen >
- Stadtplan & Verkehr >
- Wohnen, Energie & Abfall >
- Freizeit & Sport >
- Im Grünen >
- Kirchen & Religion >
- Schule & Bildung >
- Märkte >
- Innenstadtportal >

BLOG: LEBEN IN DER LÖWENSTADT



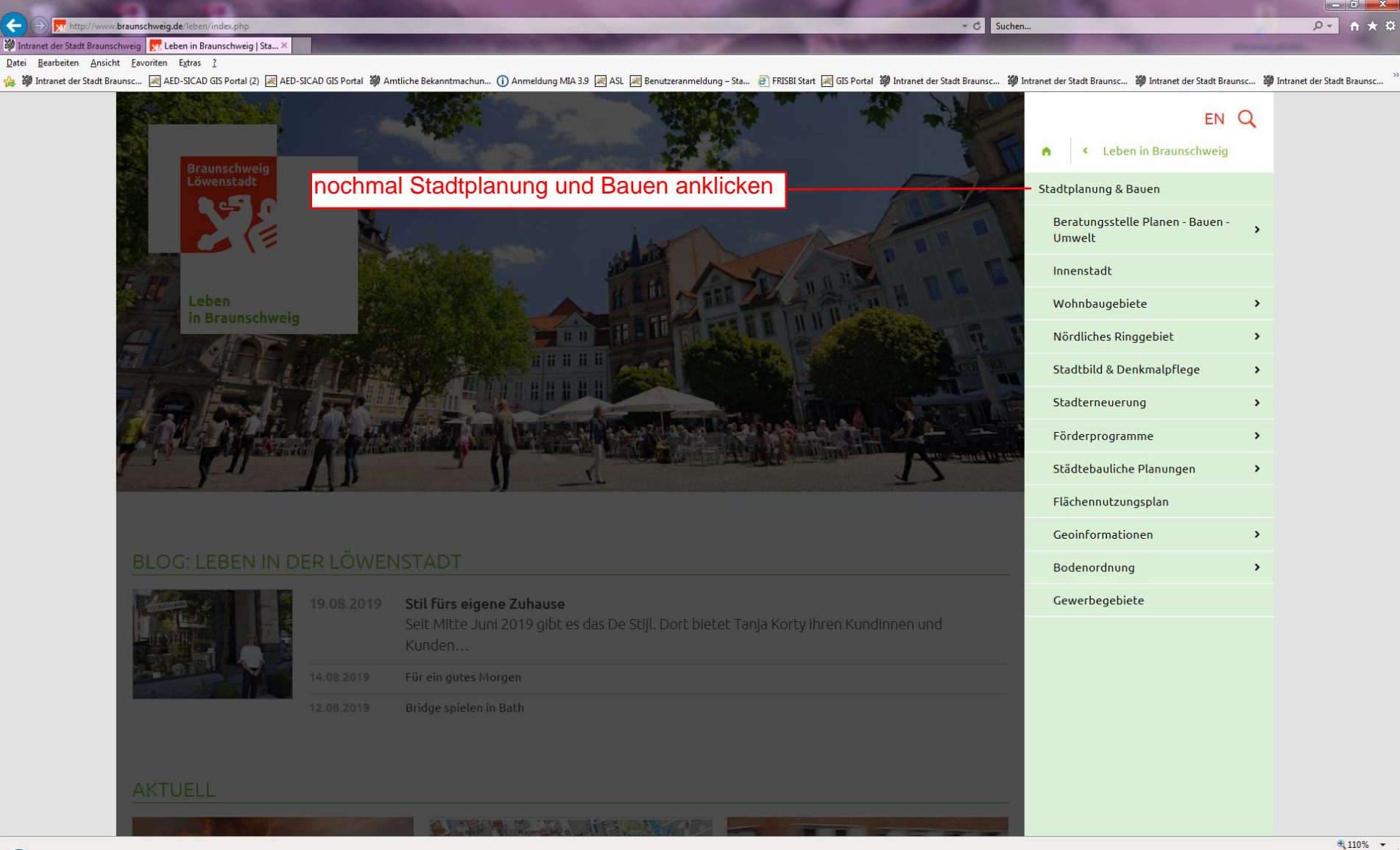
- 19.08.2019** **Stil fürs eigene Zuhause**
Seit Mitte Juni 2019 gibt es das De Stijl. Dort bietet Tanja Korty ihren Kundinnen und Kunden...

- 14.08.2019** Für ein gutes Morgen

- 12.08.2019** Bridge spielen in Bath

AKTUELL





nochmal Stadtplanung und Bauen anklicken

- EN
- [Leben in Braunschweig](#)
- [Stadtplanung & Bauen](#)
- [Beratungsstelle Planen - Bauen - Umwelt](#) >
- [Innenstadt](#)
- [Wohnbaugebiete](#) >
- [Nördliches Ringgebiet](#) >
- [Stadtbild & Denkmalpflege](#) >
- [Stadterneuerung](#) >
- [Förderprogramme](#) >
- [Städtebauliche Planungen](#) >
- [Flächennutzungsplan](#)
- [Geoinformationen](#) >
- [Bodenordnung](#) >
- [Gewerbegebiete](#)

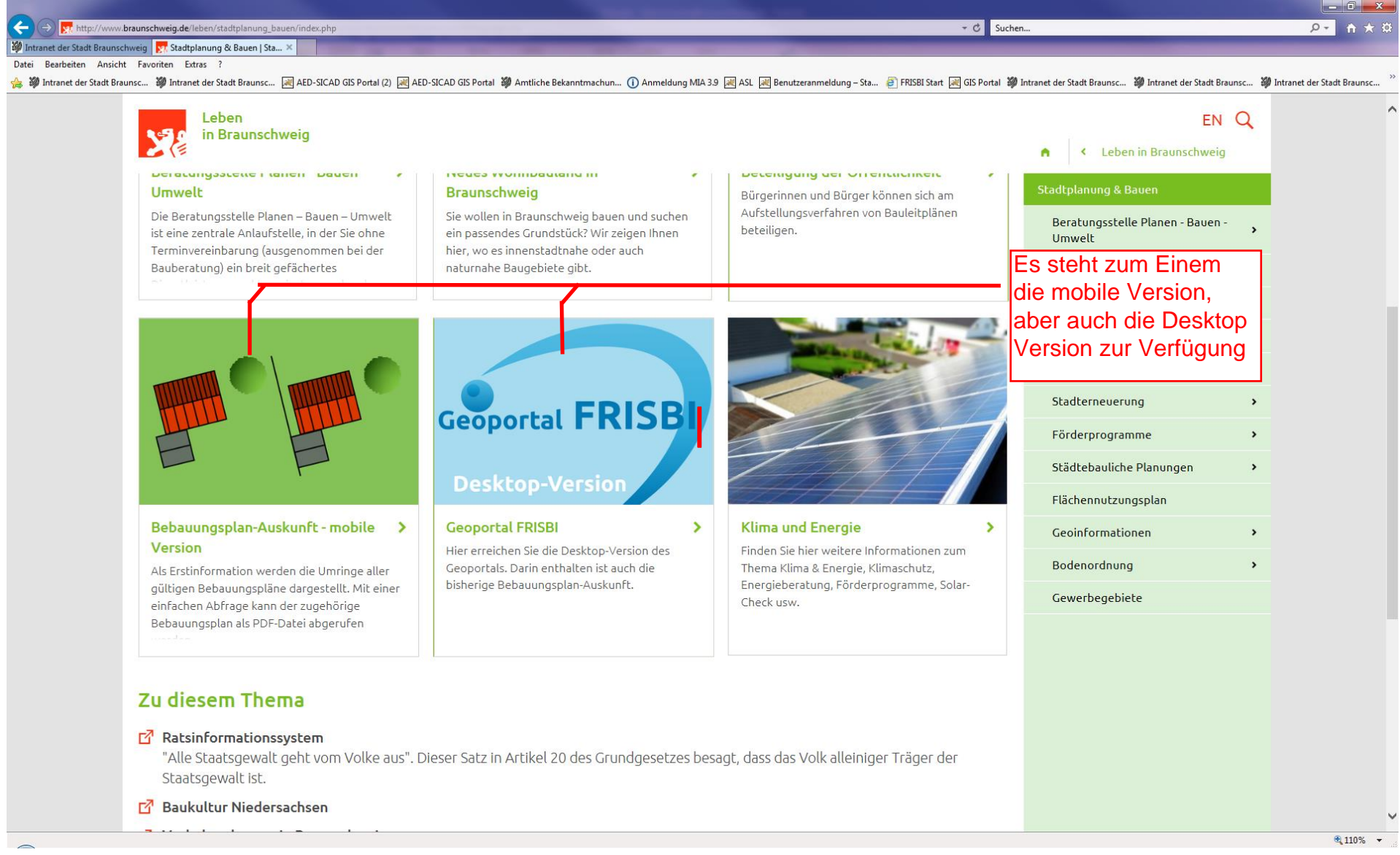
BLOG: LEBEN IN DER LÖWENSTADT



- 19.08.2019** **Stil fürs eigene Zuhause**
Seit Mitte Juni 2019 gibt es das De Stijl. Dort bietet Tanja Korty ihren Kundinnen und Kunden...
- 14.08.2019** **Für ein gutes Morgen**
- 12.08.2019** **Bridge spielen in Bath**

AKTUELL





Beratungsstelle Planen - Bauen - Umwelt
Die Beratungsstelle Planen – Bauen – Umwelt ist eine zentrale Anlaufstelle, in der Sie ohne Terminvereinbarung (ausgenommen bei der Bauberatung) ein breit gefächertes

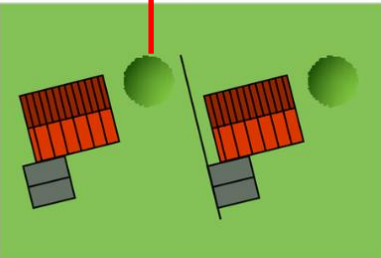
Neues Wohnbauland in Braunschweig
Sie wollen in Braunschweig bauen und suchen ein passendes Grundstück? Wir zeigen Ihnen hier, wo es innenstadtnahe oder auch naturnahe Baugebiete gibt.

Beteiligung der Öffentlichkeit
Bürgerinnen und Bürger können sich am Aufstellungsverfahren von Bauleitplänen beteiligen.

Stadtplanung & Bauen

Beratungsstelle Planen - Bauen - Umwelt

Es steht zum Einem die mobile Version, aber auch die Desktop Version zur Verfügung



Bebauungsplan-Auskunft - mobile Version
Als Erstinformation werden die Umringe aller gültigen Bebauungspläne dargestellt. Mit einer einfachen Abfrage kann der zugehörige Bebauungsplan als PDF-Datei abgerufen



Geoportal FRISBI
Hier erreichen Sie die Desktop-Version des Geoportals. Darin enthalten ist auch die bisherige Bebauungsplan-Auskunft.



Klima und Energie
Finden Sie hier weitere Informationen zum Thema Klima & Energie, Klimaschutz, Energieberatung, Förderprogramme, Solar-Check usw.

- Stadterneuerung
- Förderprogramme
- Städtebauliche Planungen
- Flächennutzungsplan
- Geoinformationen
- Bodenordnung
- Gewerbegebiete

Zu diesem Thema

Ratsinformationssystem

"Alle Staatsgewalt geht vom Volke aus". Dieser Satz in Artikel 20 des Grundgesetzes besagt, dass das Volk alleiniger Träger der Staatsgewalt ist.

Baukultur Niedersachsen



Beratungsstelle Planen - Bauen - Umwelt

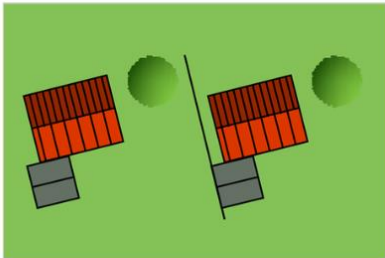
Die Beratungsstelle Planen – Bauen – Umwelt ist eine zentrale Anlaufstelle, in der Sie ohne Terminvereinbarung (ausgenommen bei der Bauberatung) ein breit gefächertes

Neues Wohnbauland in Braunschweig

Sie wollen in Braunschweig bauen und suchen ein passendes Grundstück? Wir zeigen Ihnen hier, wo es innenstadtnahe oder auch naturnahe Baugebiete gibt.

Beteiligung der Öffentlichkeit

Bürgerinnen und Bürger können sich am Aufstellungsverfahren von Bauleitplänen beteiligen.



Bebauungsplan-Auskunft - mobile Version

Als Erstinformation werden die Umringe aller gültigen Bebauungspläne dargestellt. Mit einer einfachen Abfrage kann der zugehörige Bebauungsplan als PDF-Datei abgerufen



Geoportal FRISBI

Hier erreichen Sie die Desktop-Version des Geoportals. Darin enthalten ist auch die bisherige Bebauungsplan-Auskunft.



Klima und Energie

Finden Sie hier weitere Informationen zum Thema Klima & Energie, Klimaschutz, Energieberatung, Förderprogramme, Solar-Check usw.

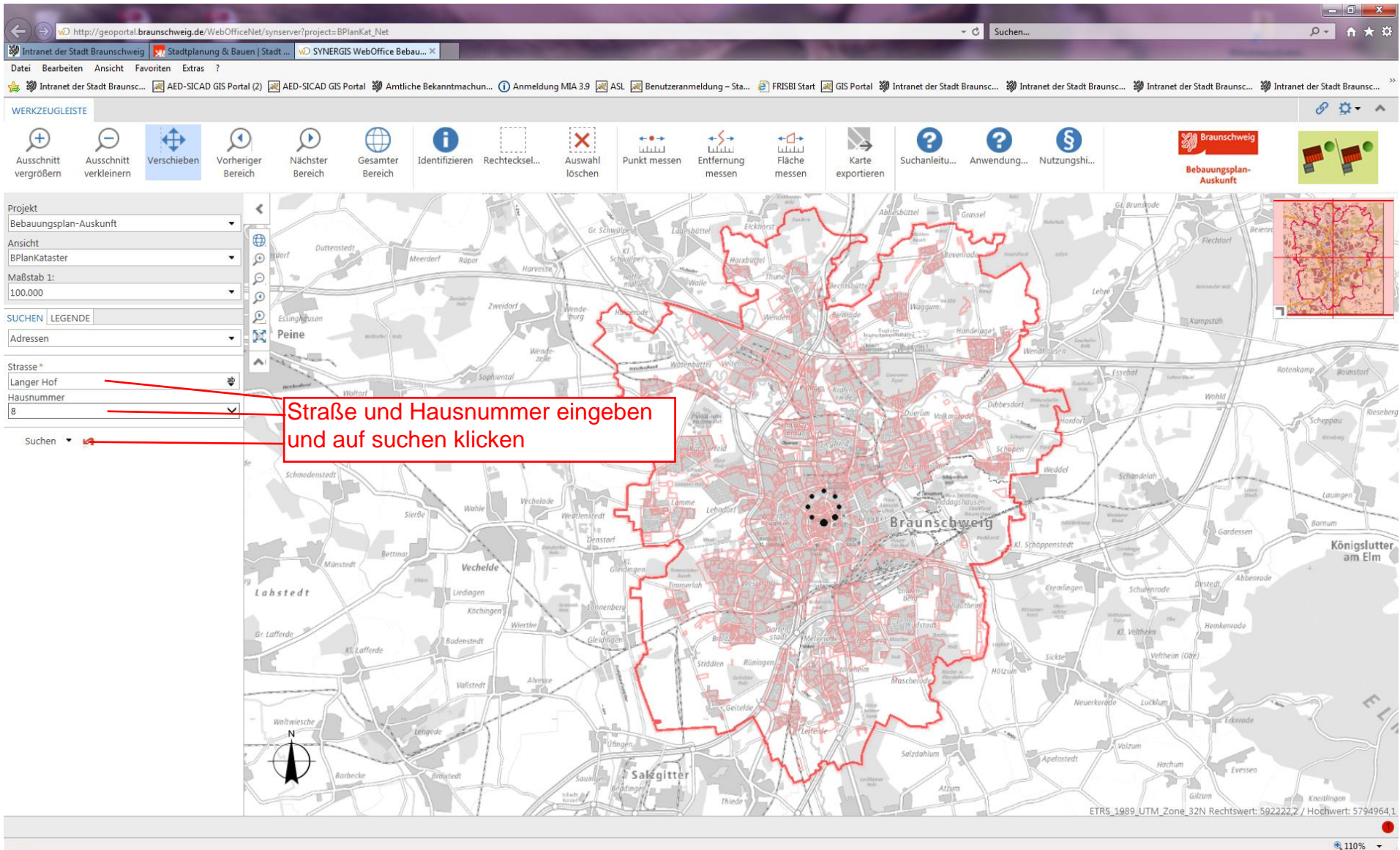
Desktop Version anklicken

Zu diesem Thema

Ratsinformationssystem

"Alle Staatsgewalt geht vom Volke aus". Dieser Satz in Artikel 20 des Grundgesetzes besagt, dass das Volk alleiniger Träger der Staatsgewalt ist.

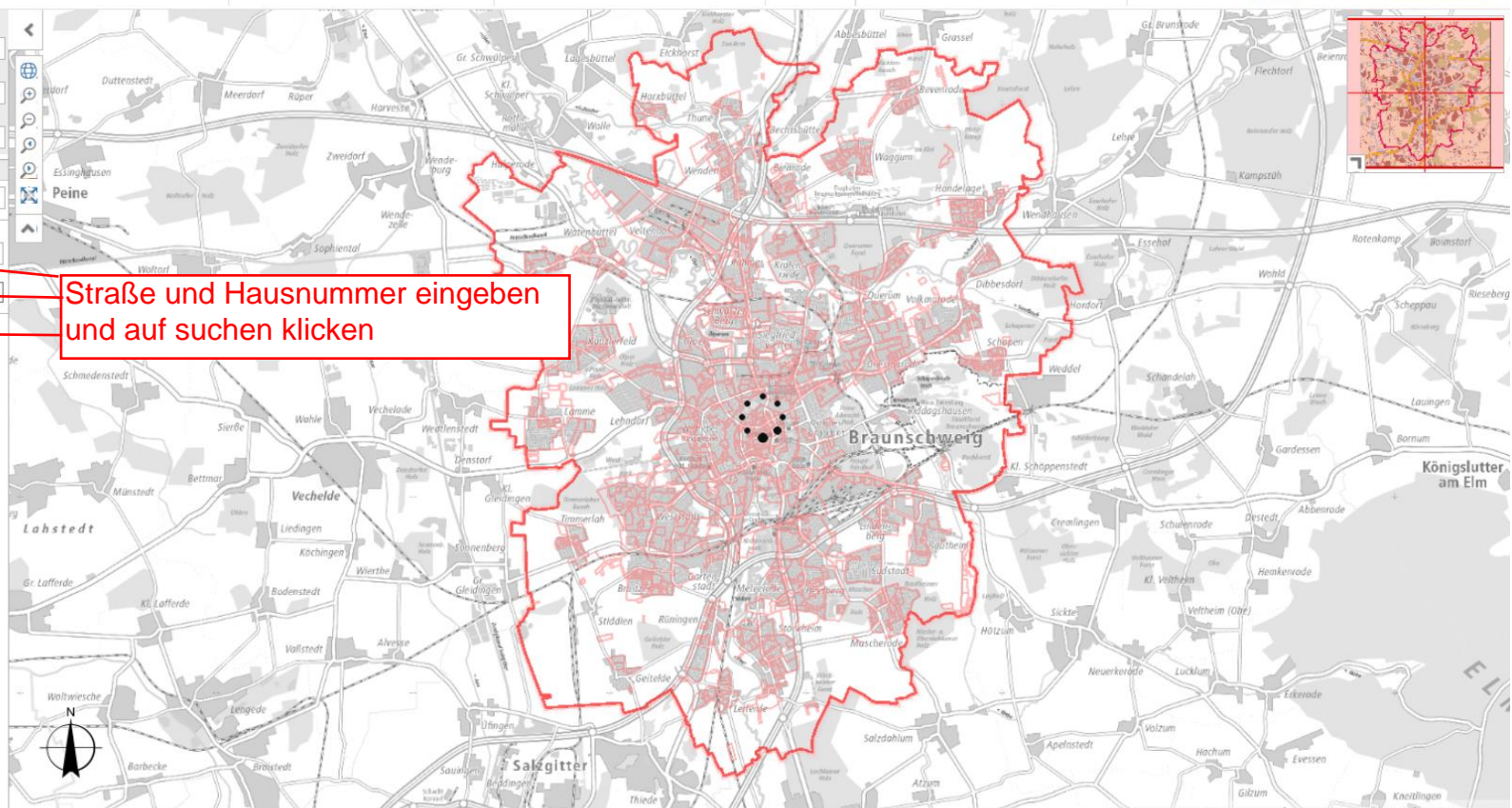
Baukultur Niedersachsen



A horizontal toolbar containing various GIS tools with icons and labels: Ausschnitt vergrößern, Ausschnitt verkleinern, Verschieben, Vorheriger Bereich, Nächster Bereich, Gesamter Bereich, Identifizieren, Rechtecksel..., Auswahl löschen, Punkt messen, Entfernung messen, Fläche messen, Karte exportieren, Suchanleitu..., Anwendung..., Nutzungshi..., Braunschweig logo, and Bebauungsplan-Auskunft.

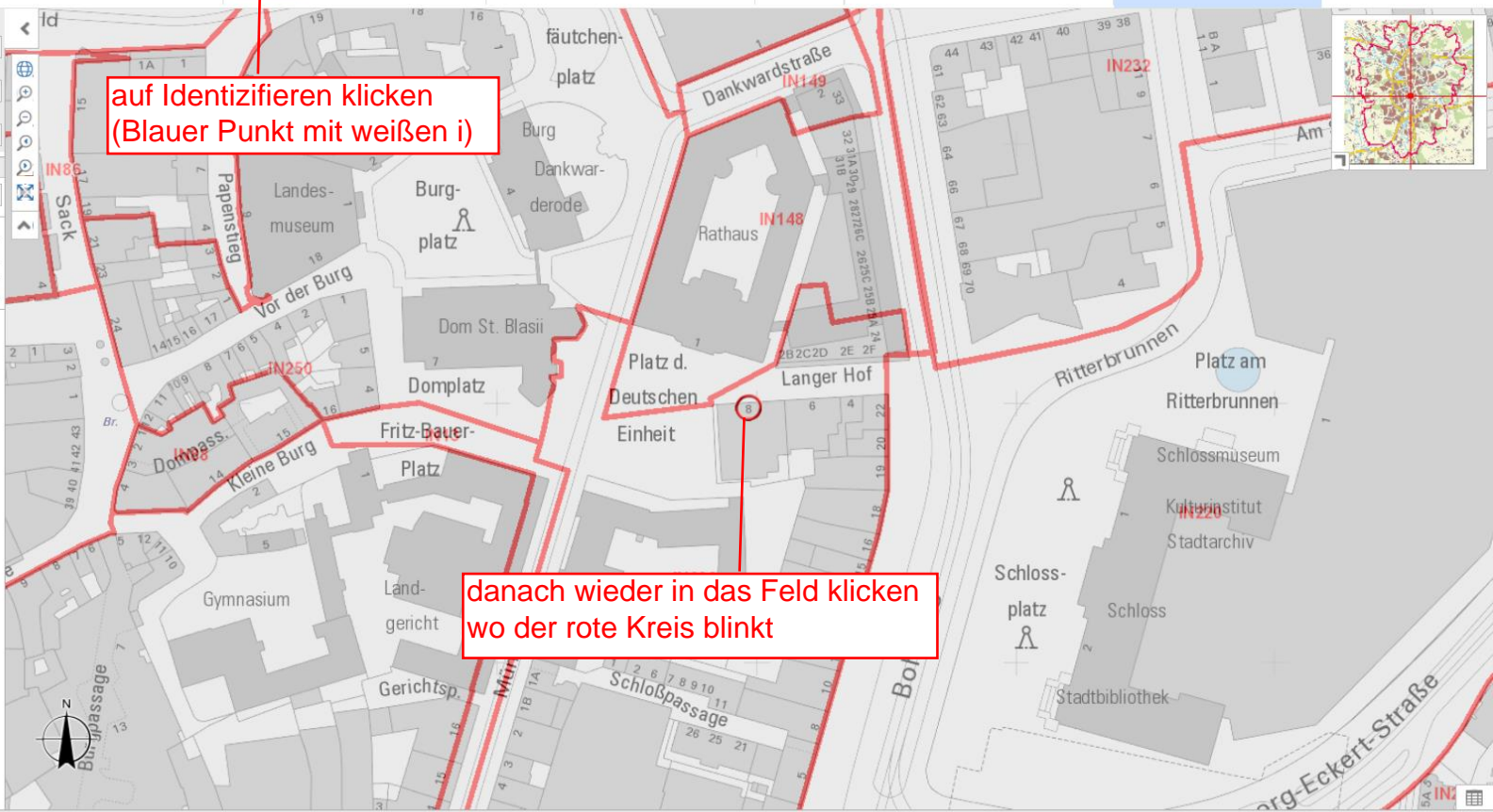
Projekt: Bebauungsplan-Auskunft
Ansicht: BPlanKataster
Maßstab 1: 100.000
Suchen LEGENDE
Adressen
Strasse* Langer Hof
Hausnummer 8
Suchen

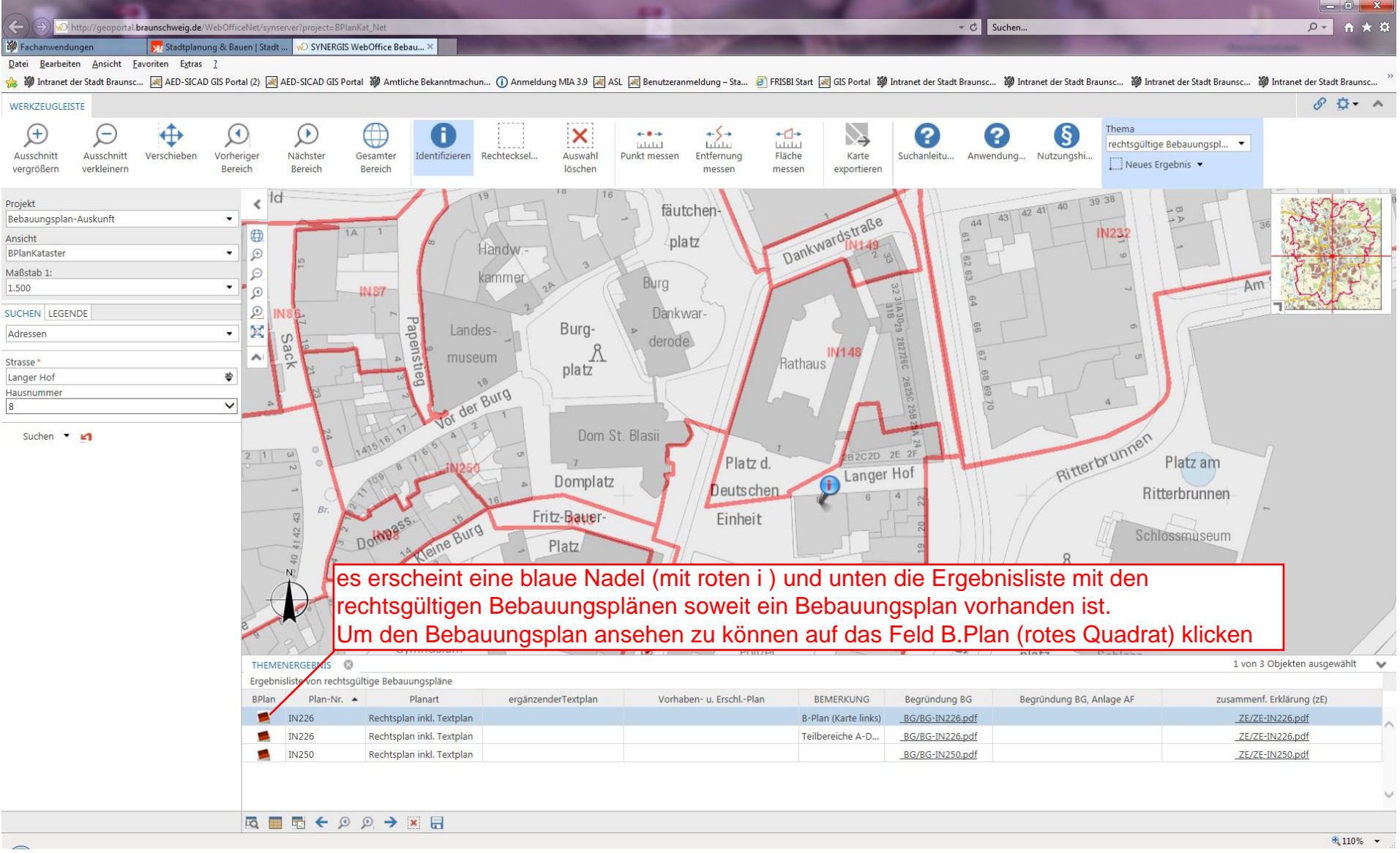
Straße und Hausnummer eingeben und auf suchen klicken

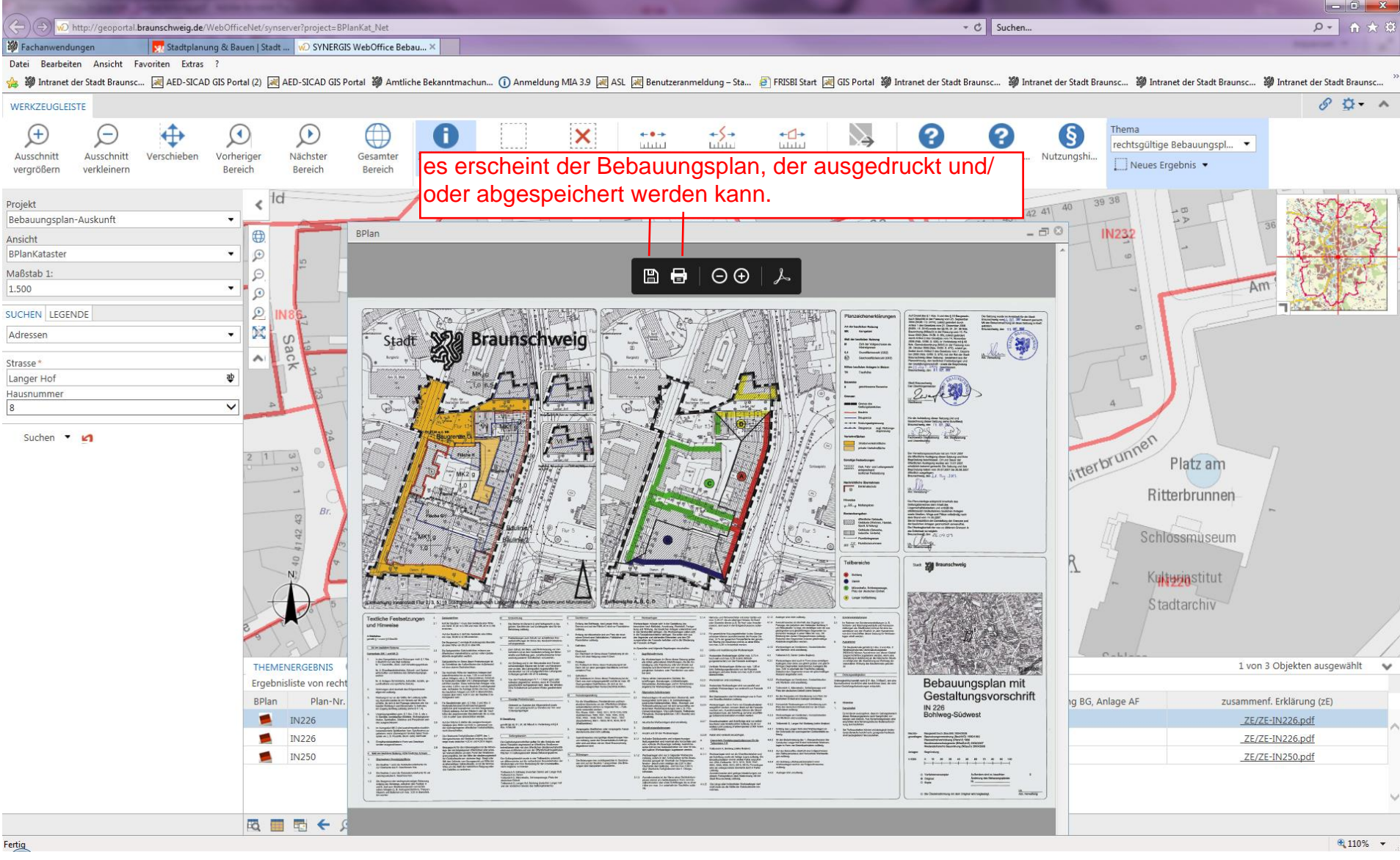


Ausschnitt vergrößern | Ausschnitt verkleinern | Verschieben | Vorheriger Bereich | Nächster Bereich | Gesamter Bereich | **Identifizieren** | Rechtecksel... | Auswahl löschen | Punkt messen | Entfernung messen | Fläche messen | Karte exportieren | Suchanleitu... | Anwendung... | Nutzungshi...
Thema: rechtsgültige Bebauungspl...
[Neues Ergebnis]

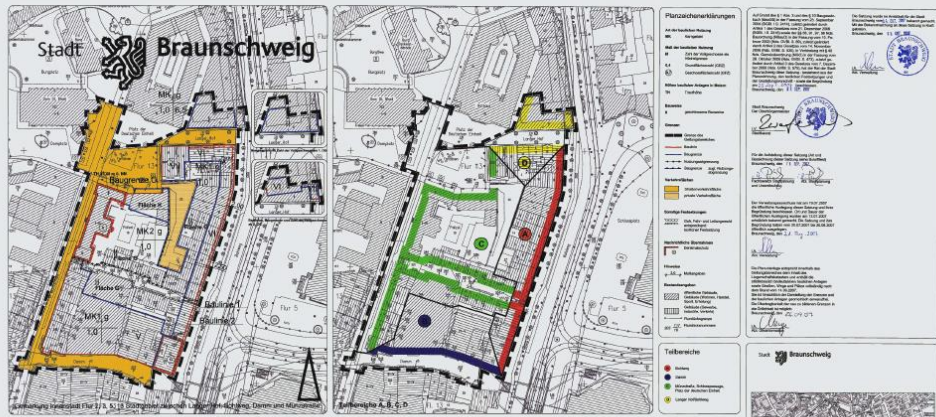
Projekt: Bebauungsplan-Auskunft
Ansicht: BPlanKataster
Maßstab 1: 1.500
SUCHEN LEGENDE
Adressen
Strasse*: Langer Hof
Hausnummer: 8
Suchen







es erscheint der Bebauungsplan, der ausgedruckt und/oder abgespeichert werden kann.



Teilliche Festsetzungen und Hinweise

1	...
2	...
3	...
4	...
5	...
6	...
7	...
8	...
9	...
10	...
11	...
12	...
13	...
14	...
15	...
16	...
17	...
18	...
19	...
20	...
21	...
22	...
23	...
24	...
25	...
26	...
27	...
28	...
29	...
30	...
31	...
32	...
33	...
34	...
35	...
36	...
37	...
38	...
39	...
40	...
41	...
42	...
43	...
44	...
45	...
46	...
47	...
48	...
49	...
50	...

Bebauungsplan mit Gestaltungsvorschrift IN 226 Bohweg-Südwest

1	...
2	...
3	...
4	...
5	...
6	...
7	...
8	...
9	...
10	...
11	...
12	...
13	...
14	...
15	...
16	...
17	...
18	...
19	...
20	...
21	...
22	...
23	...
24	...
25	...
26	...
27	...
28	...
29	...
30	...
31	...
32	...
33	...
34	...
35	...
36	...
37	...
38	...
39	...
40	...
41	...
42	...
43	...
44	...
45	...
46	...
47	...
48	...
49	...
50	...

THEMENERGEBNIS

Ergebnisliste von recht

BPlan	Plan-Nr.
	IN226
	IN226
	IN250

1 von 3 Objekten ausgewählt

Objekt	Erklärung
ng BG, Anlage AF	zusammenf. Erklärung (zE)
	ZE/ZE-IN226.pdf
	ZE/ZE-IN226.pdf
	ZE/ZE-IN250.pdf



Leben in Braunschweig

EN

Beratungsstelle Planen - Bauen - Umwelt

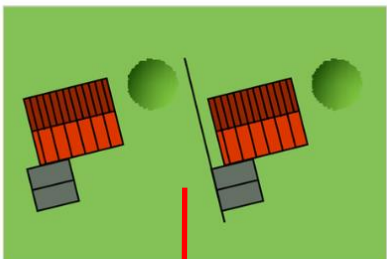
Die Beratungsstelle Planen – Bauen – Umwelt ist eine zentrale Anlaufstelle, in der Sie ohne Terminvereinbarung (ausgenommen bei der Bauberatung) ein breit gefächertes

Neues Wohnbauland in Braunschweig

Sie wollen in Braunschweig bauen und suchen ein passendes Grundstück? Wir zeigen Ihnen hier, wo es innenstadtnahe oder auch naturnahe Baugebiete gibt.

Beteiligung der Öffentlichkeit

Bürgerinnen und Bürger können sich am Aufstellungsverfahren von Bauleitplänen beteiligen.



Bebauungsplan-Auskunft - mobile Version

Als Erstinformation werden die Umränge aller gültigen Bebauungspläne dargestellt. Mit einer einfachen Abfrage kann der zugehörige Bebauungsplan als PDF-Datei abgerufen



Geoportal FRISBI

Hier erreichen Sie die Desktop-Version des Geoportals. Darin enthalten ist auch die bisherige Bebauungsplan-Auskunft.



Klima und Energie

Finden Sie hier weitere Informationen zum Thema Klima & Energie, Klimaschutz, Energieberatung, Förderprogramme, Solar-Check usw.

Stadtplanung & Bauen

Beratungsstelle Planen - Bauen - Umwelt

Innenstadt

Wohnbaugebiete

Nördliches Ringgebiet

Stadtbild & Denkmalpflege

Stadterneuerung

Förderprogramme

Städtebauliche Planungen

Flächennutzungsplan

Geoinformationen

Bodenordnung

Gewerbegebiete

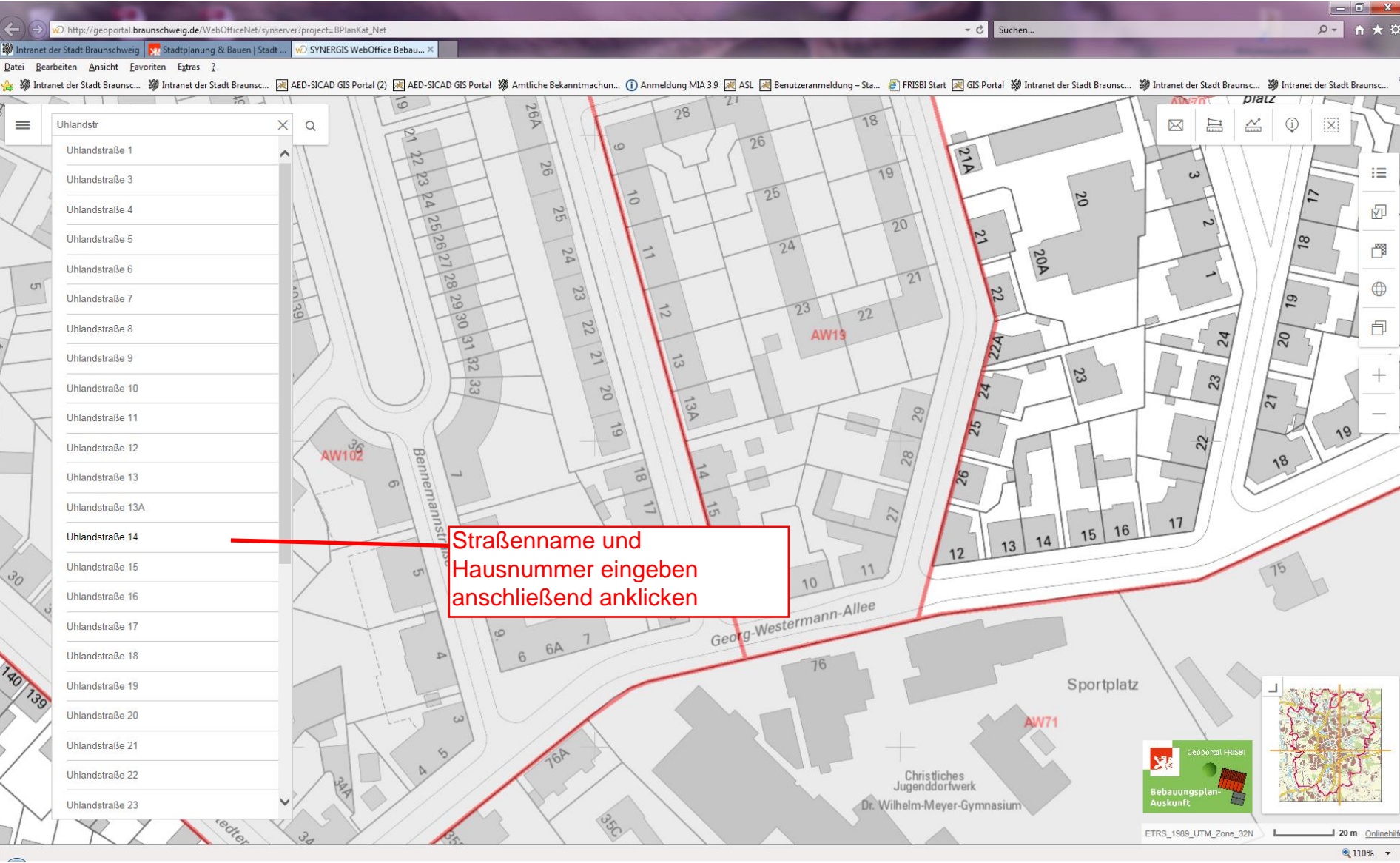
mobile Version anklicken

Zu diesem Thema

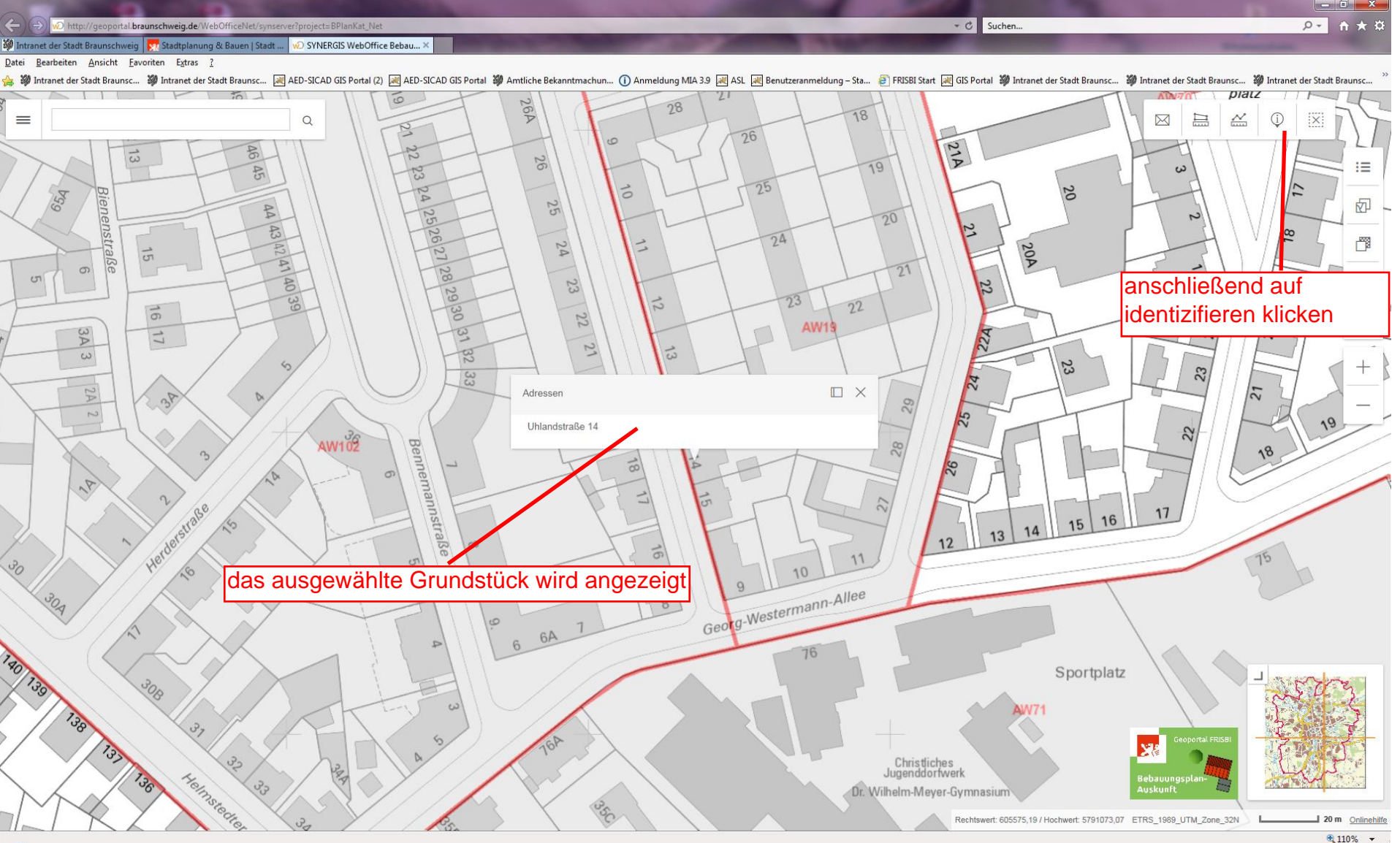
Ratsinformationssystem

"Alle Staatsgewalt geht vom Volke aus". Dieser Satz in Artikel 20 des Grundgesetzes besagt, dass das Volk alleiniger Träger der Staatsgewalt ist.

Baukultur Niedersachsen



Straßenname und Hausnummer eingeben anschließend anklicken



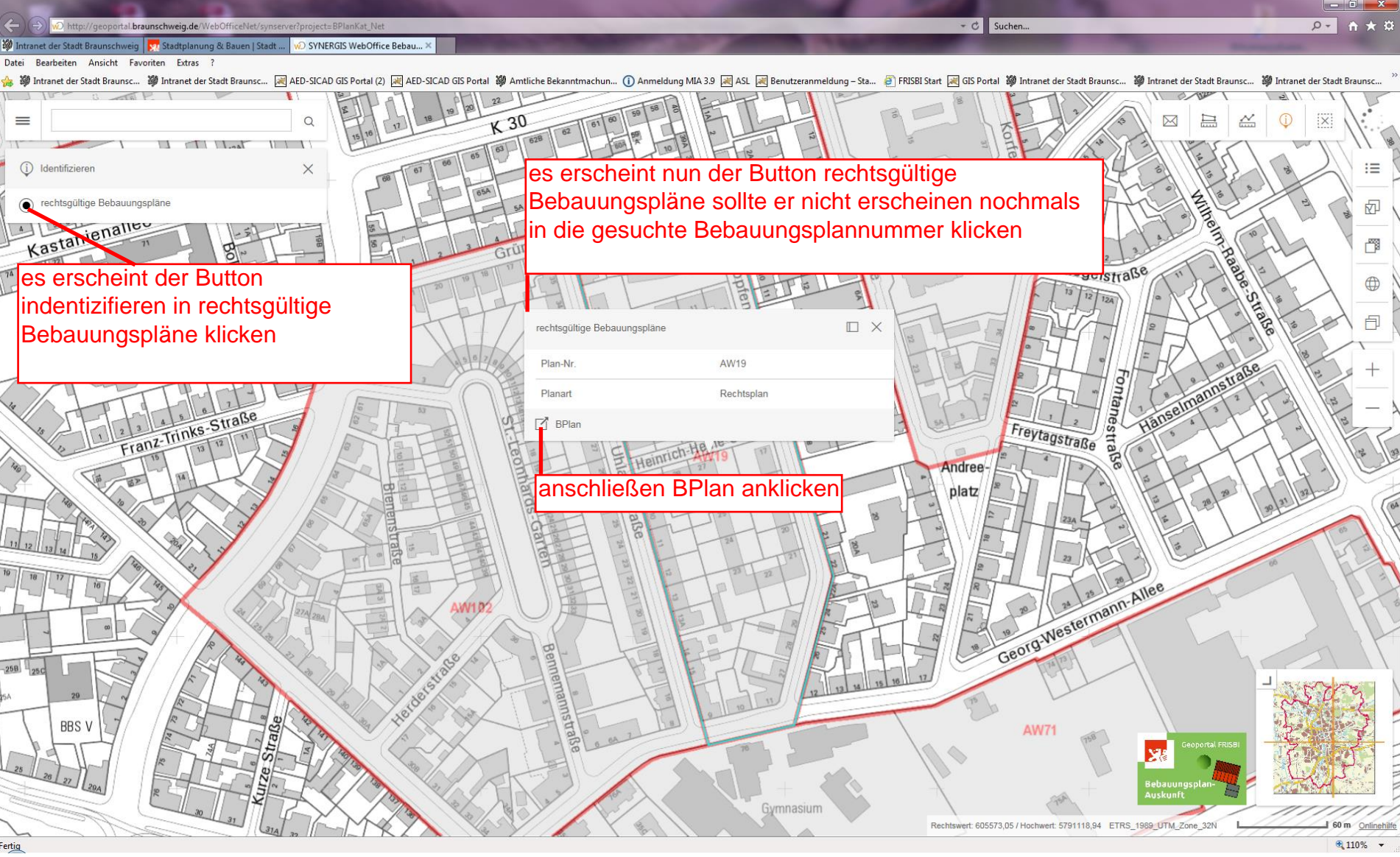
Adressen
Umlandstraße 14

anschließend auf identifizieren klicken

das ausgewählte Grundstück wird angezeigt

Geoportal FRISBI
Bebauungsplan-Auskunft





es erscheint der Button indentifizieren in rechtsgültige Bebauungspläne klicken

es erscheint nun der Button rechtsgültige Bebauungspläne sollte er nicht erscheinen nochmals in die gesuchte Bebauungsplannummer klicken

anschließen BPlan anklicken

rechtsgültige Bebauungspläne	
Plan-Nr.	AW19
Planart	Rechtsplan
<input checked="" type="checkbox"/> BPlan	



es erscheint der Bebauungsplan der ausgedruckt und / oder abgespeichert werden kann

Teilortsbauplan AW 19 Rechtskraft: 1. November 1940

Bestimmungsplan zum Teilortsbauplan AW 19
Wüstungsfeldplanung, Holmbergstraße bis Ollmendingerweg
2000:1:1500

31/5 a
AW/19

Alle Übersichten
aus dem Händlers der Feldplanung

Legende:

- gelbe Fläche: vorgesehene Straße
- rosa Fläche: vorgesehene Fläche
- weiße Fläche: Grünfläche
- grüne Fläche: vorgesehene Grünfläche
- braune Fläche: Freizeitanlage

Handwritten notes and signatures are present at the bottom of the map.