







Zeichenerklärung

-  Öffentliche Straßenverkehrsfläche
-  Öffentliche Verkehrsfläche (Besondere Zweckbindung)
-  Öffentliche Grünfläche
-  Privater Weg
-  Trafostation
-  Bauplatznummer

301 Flurstücksnummer

Die in rot dargestellten Angaben sind im Liegenschaftskataster noch nicht vorhanden.



Stockheim-Süd 61.2-17-211-212 Aufteilung

Stand: 11. April 2018