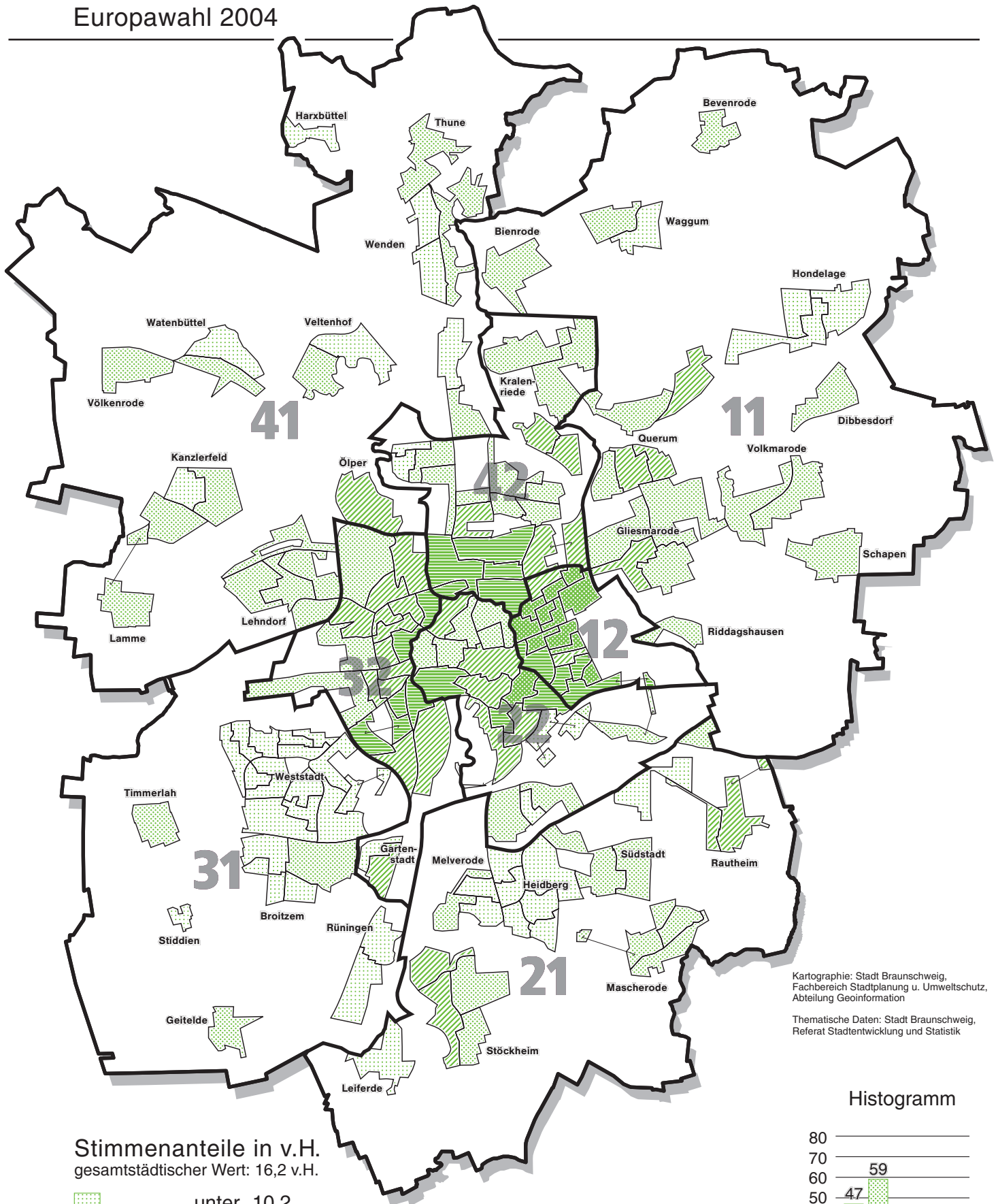







Europawahl 2004



Stimmenanteile in v.H.
gesamstädtischer Wert: 16,2 v.H.

-  unter 10,2
-  10,2 bis unter 17,1
-  17,1 bis unter 24,1
-  24,1 bis unter 31,0
-  31,0 und mehr

12 Grenze und Nummer des Gemeindewahlbereichs
— Grenze des Wahlbezirks

Kartographie: Stadt Braunschweig,
Fachbereich Stadtplanung u. Umweltschutz,
Abteilung Geoinformation

Thematische Daten: Stadt Braunschweig,
Referat Stadtentwicklung und Statistik

Histogramm

