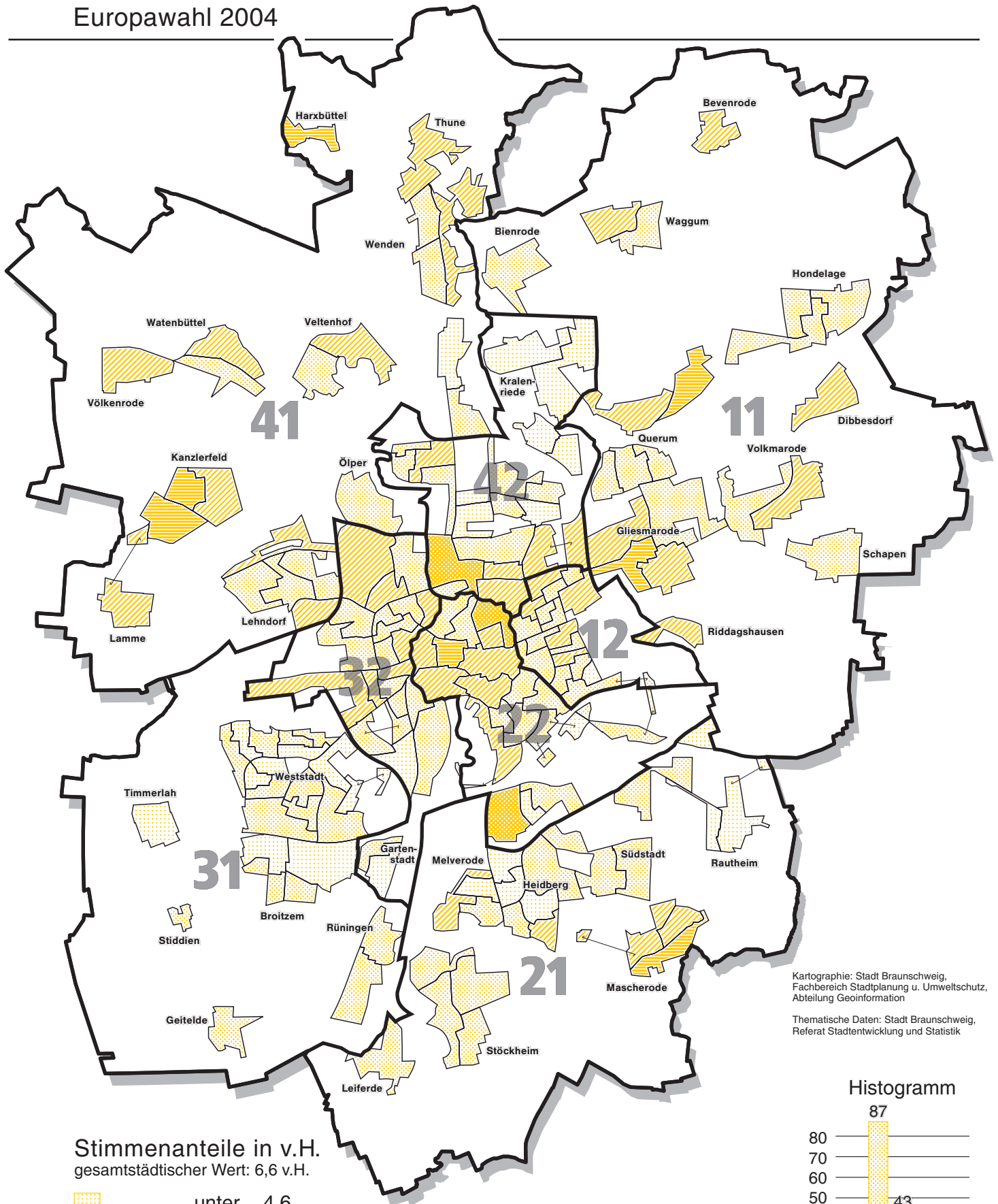







Europawahl 2004



Stimmenanteile in v.H.
gesamtstädtischer Wert: 6,6 v.H.

-  unter 4,6
-  4,6 bis unter 7,3
-  7,3 bis unter 9,9
-  9,9 bis unter 12,6
-  12,6 und mehr

12 Grenze und Nummer des Gemeindewahlbereichs

— Grenze des Wahlbezirks

Kartographie: Stadt Braunschweig,
Fachbereich Stadtplanung u. Umweltschutz,
Abteilung Geoinformation

Thematische Daten: Stadt Braunschweig,
Referat Stadtentwicklung und Statistik

Histogramm

